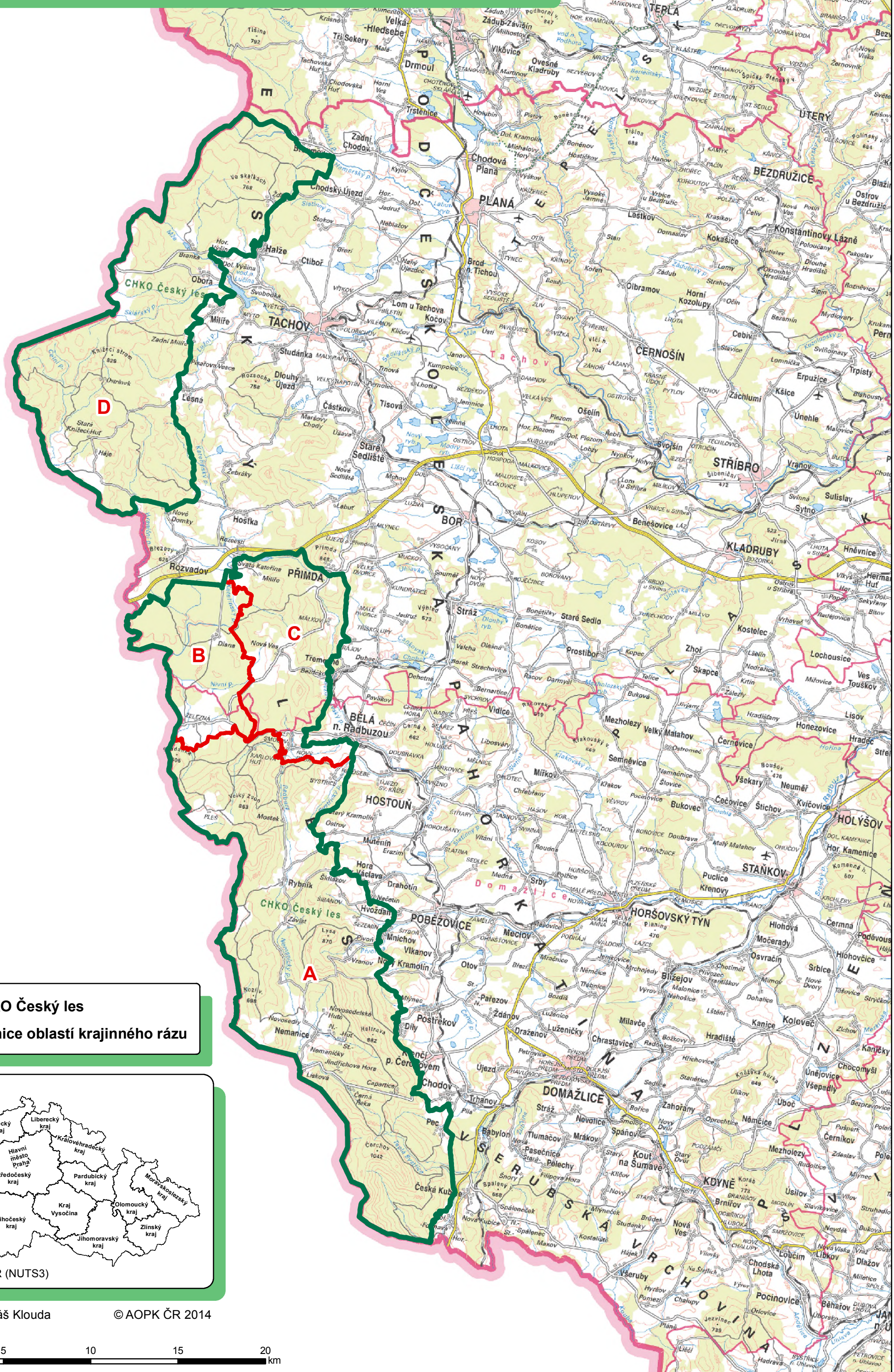


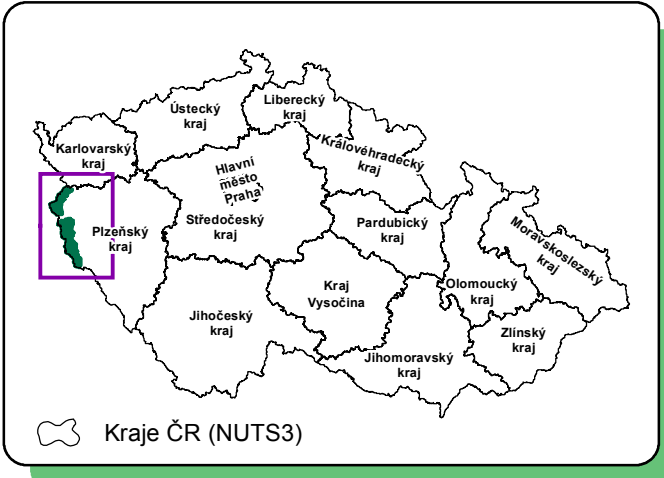


# Preventivní hodnocení krajinného rázu území CHKO Český les Č. 01 MAPA ŠIRŠÍCH VZTAHŮ

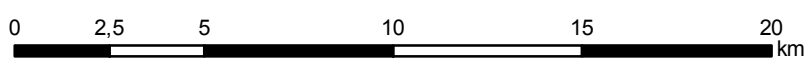


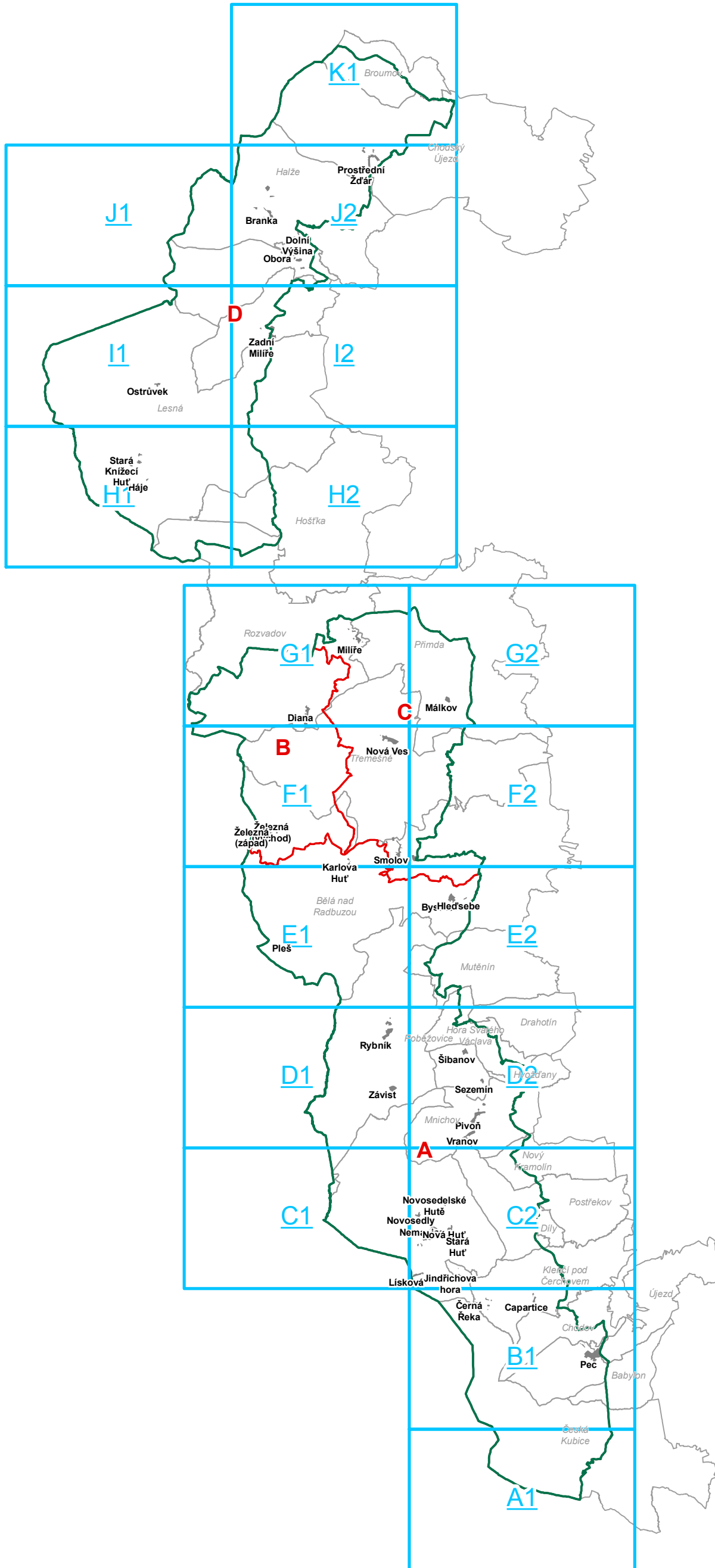
 CHKO Český les  
 Hranice oblastí krajinného rázu





Autor: Mgr. Lukáš Klouda  
Datum: 11/2014

© AOPK ČR 2014



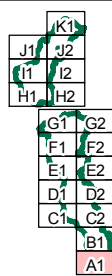
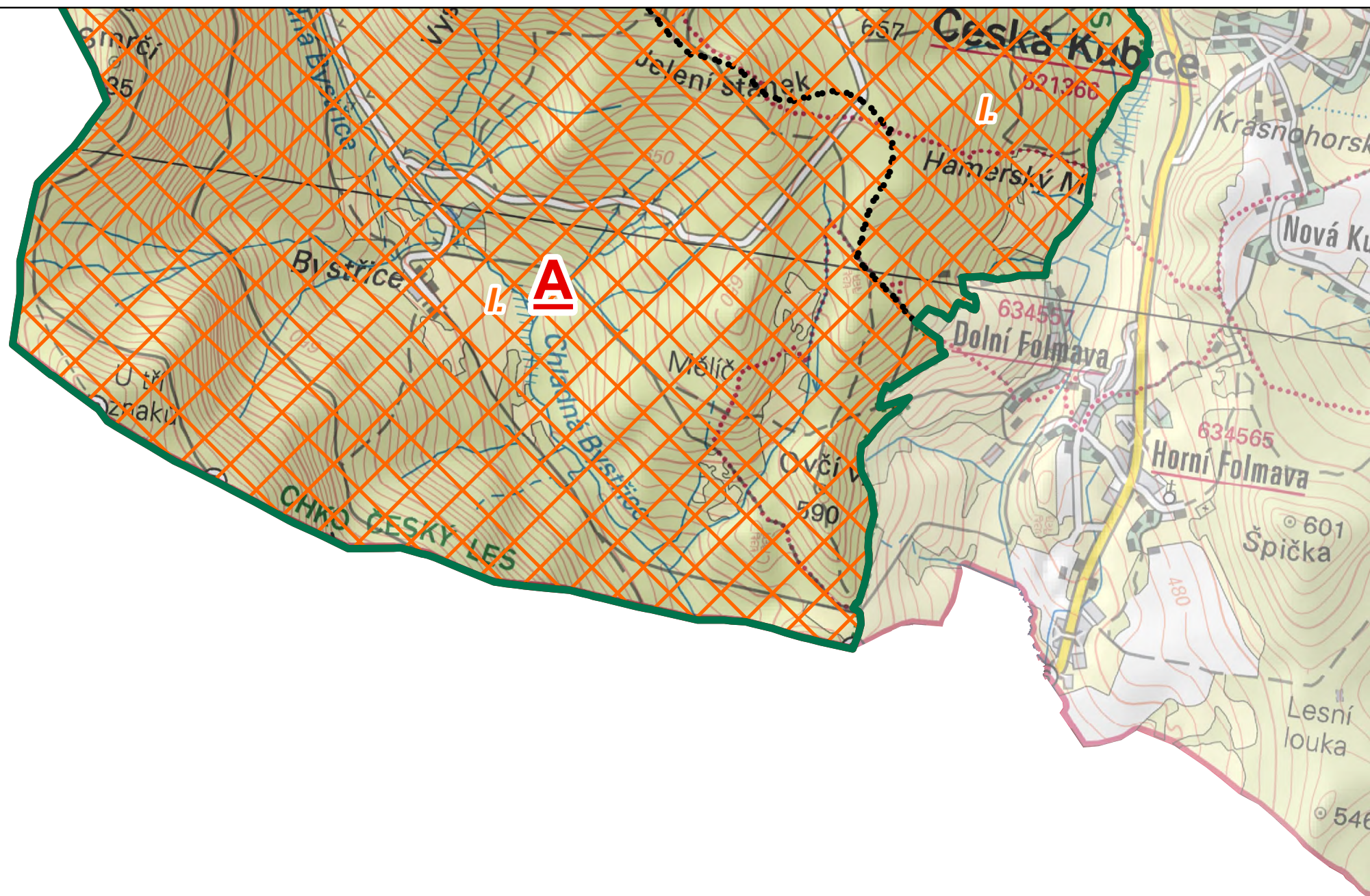



 CHKO Český les    
  Sídlo  
 Oblasti krajinného rázu    
  Hranice obce


Autor: Mgr. Lukáš Klouda  
Datum: 11/2014






**Preventivní hodnocení krajinného rázu  
území CHKO Český les  
PŘEHLEDKA**



 CHKO Český les

 **A** Oblasti krajinného rázu

**Místa krajinného rázu - pásmo odstupňované ochrany**

-  **A.2** I. pásmo
-  **A.1** II. pásmo
-  **B.2** III. pásmo

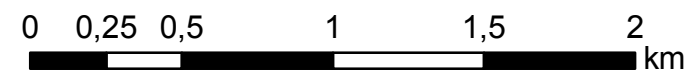
Autor: Mgr. Lukáš Klouda  
Datum: 11/2014



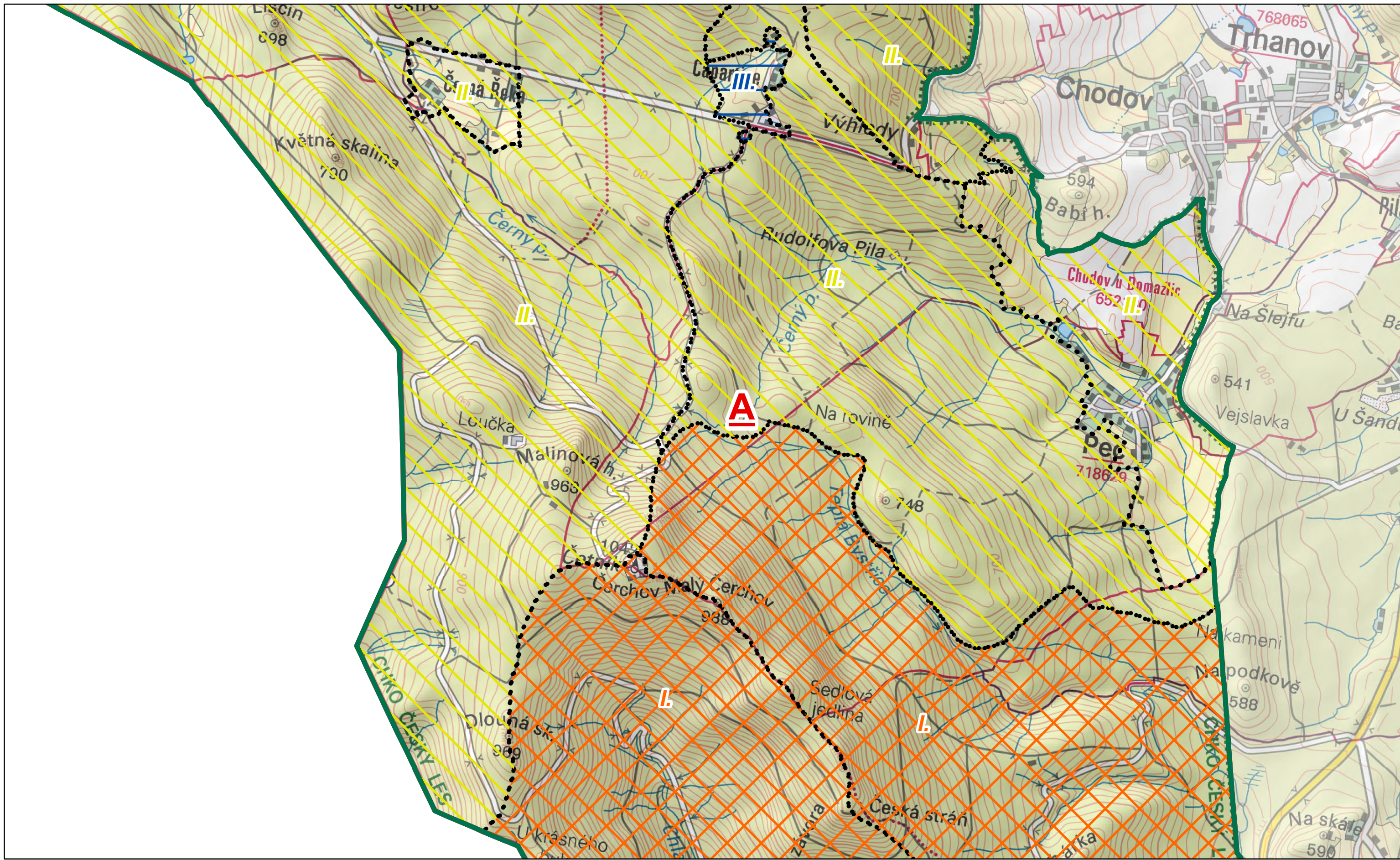
© AOPK ČR 2014

**A1**

1:25 000




**Preventivní hodnocení krajinného rázu území CHKO Český les**  
**Č. 02 PROSTOROVÁ A CHARAKTEROVÁ DIFERENCIACE ÚZEMÍ**  
**- oblasti a místa krajinného rázu, návrh pásem odstupňované ochrany**



K1
J1 J2
I1 I2
H1 H2
G1 G2
F1 F2
E1 E2
D1 D2
C1 C2
B1
A1

 CHKO Český les

 **A** Oblasti krajinného rázu

**Místa krajinného rázu**  
- pásmo odstupňované ochrany

-  **A.2** I. pásmo
-  **A.1** II. pásmo
-  **B.2** III. pásmo

Autor: Mgr. Lukáš Klouda  
Datum: 11/2014



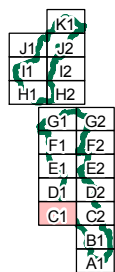
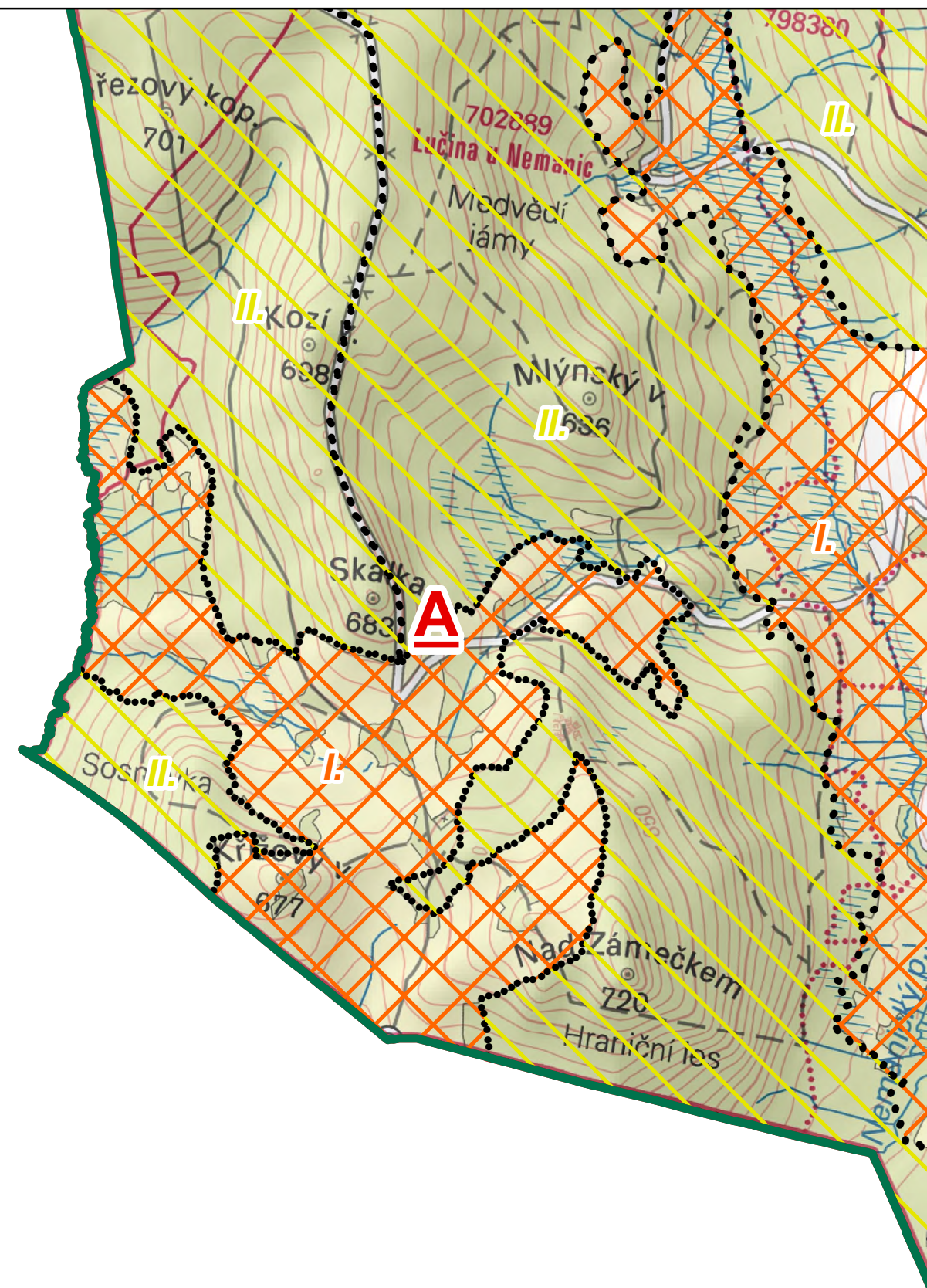
**B1**



© AOPK ČR 2014

0 0,25 0,5 1 1,5 2 km




1:25 000

**Preventivní hodnocení krajinného rázu území CHKO Český les**  
**Č. 02 PROSTOROVÁ A CHARAKTEROVÁ DIFERENCIACE ÚZEMÍ**  
- oblasti a místa krajinného rázu, návrh pásem odstupňované ochrany

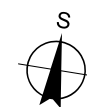


 CHKO Český les  
 A Oblasti krajinného rázu

**Místa krajinného rázu - pásmo odstupňované ochrany**

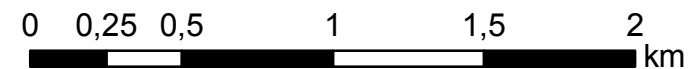
-  A.2 I. pásmo
-  A.1 II. pásmo
-  B.2 III. pásmo

Autor: Mgr. Lukáš Klouda  
Datum: 11/2014



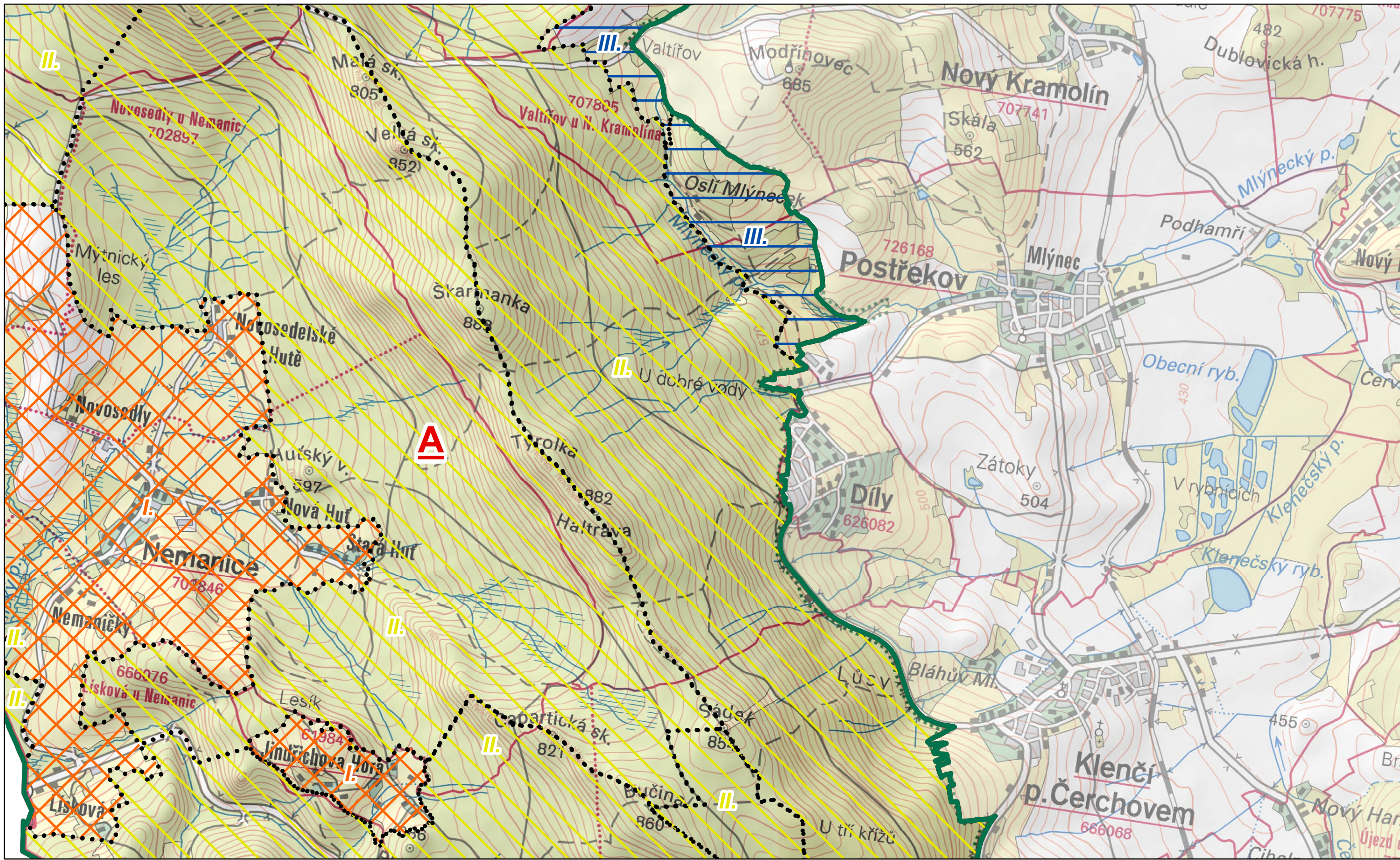
© AOPK ČR 2014

**C1**



1:25 000

**Preventivní hodnocení krajinného rázu  
 území CHKO Český les  
 Č. 02 PROSTOROVÁ A CHARAKTEROVÁ  
 DIFERENCIACE ÚZEMÍ  
 - oblasti a místa krajinného rázu,  
 návrh pásem odstupňované ochrany**



K1
J1 J2
I1 I2
H1 H2
G1 G2
F1 F2
E1 E2
D1 D2
C1 C2
B1 B2
A1 A2

CHKO Český les

Oblasti krajinného rázu

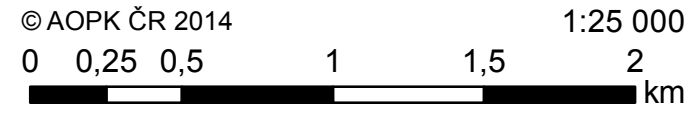
**Místa krajinného rázu - pásmo odstupňované ochrany**

A.2 I. pásmo

A.1 II. pásmo

B.2 III. pásmo

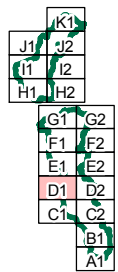
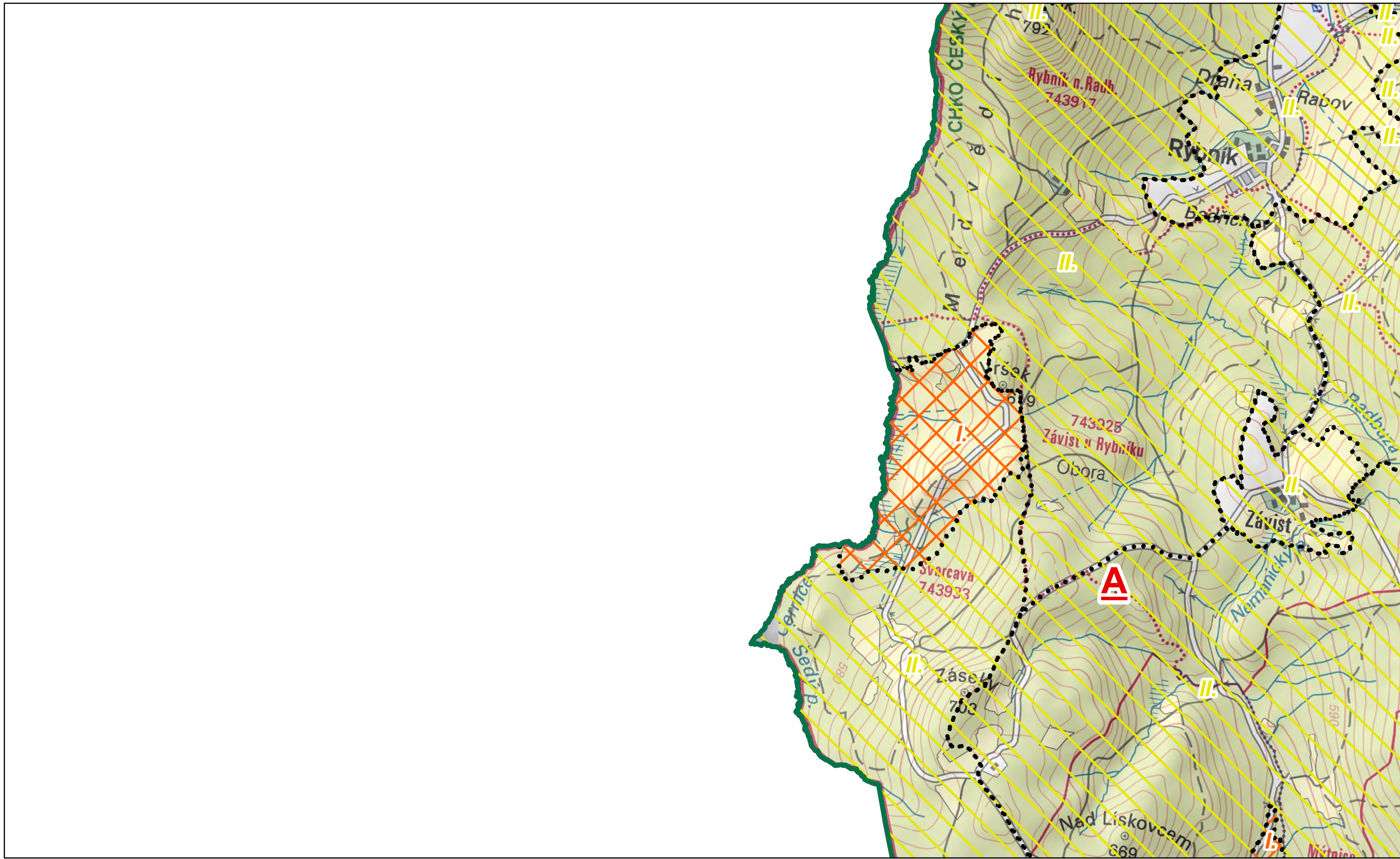
Autor: Mgr. Lukáš Klouda  
Datum: 11/2014




**Preventivní hodnocení krajinného rázu území CHKO Český les**

**Č. 02 PROSTOROVÁ A CHARAKTEROVÁ DIFERENCIACE ÚZEMÍ**

**- oblasti a místa krajinného rázu, návrh pásem odstupňované ochrany**



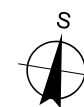
 CHKO Český les

 A Oblasti krajinného rázu

Místa krajinného rázu  
- pásmo odstupňované ochrany

-  A.2 I. pásmo
-  A.1 II. pásmo
-  B.2 III. pásmo

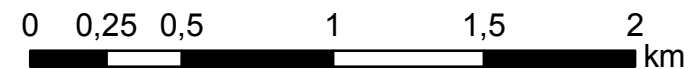
Autor: Mgr. Lukáš Klouda  
Datum: 11/2014



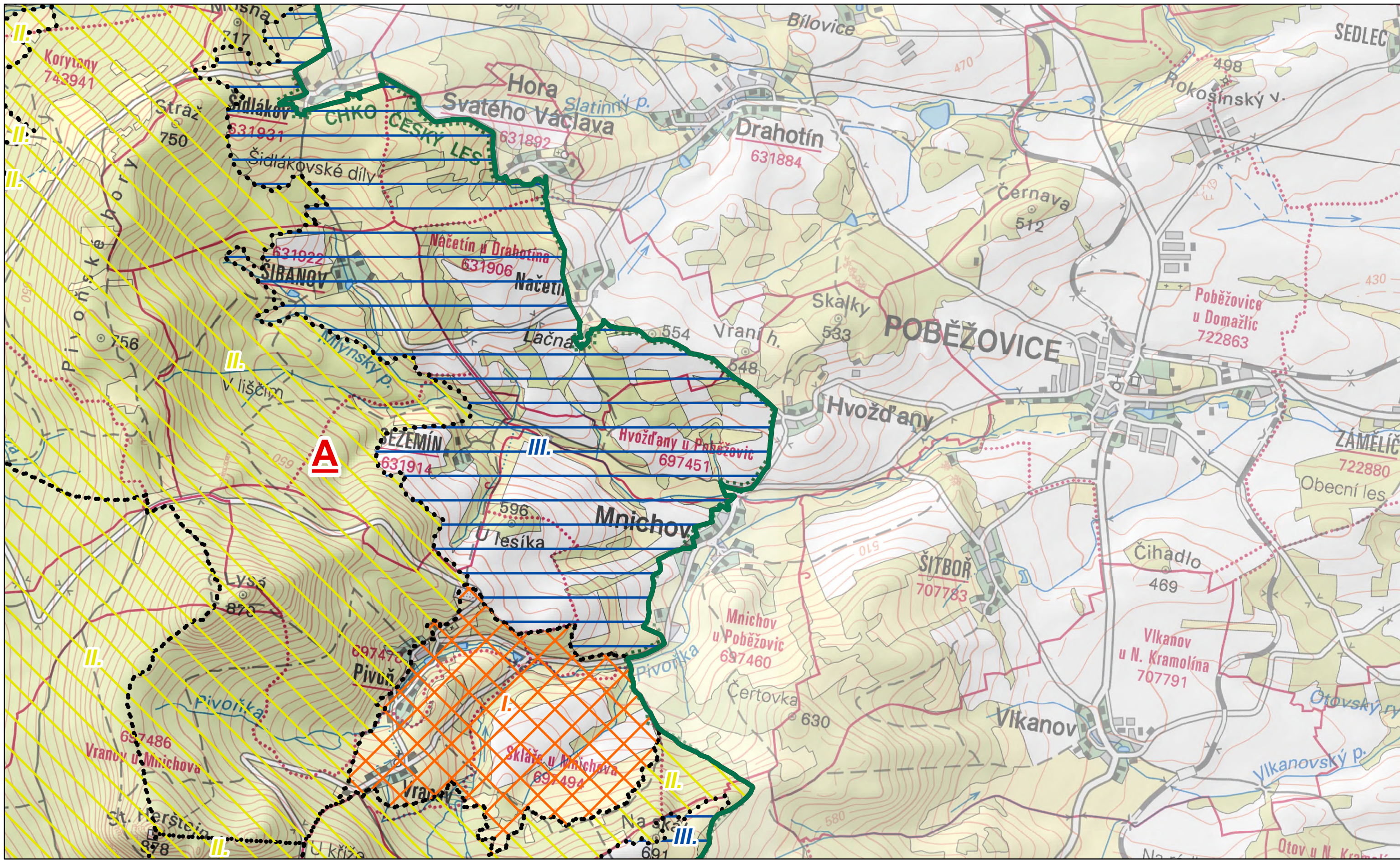
**D1**

© AOPK ČR 2014

1:25 000



**Preventivní hodnocení krajinného rázu  
území CHKO Český les  
Č. 02 PROSTOROVÁ A CHARAKTEROVÁ  
DIFERENCIACE ÚZEMÍ  
- oblasti a místa krajinného rázu,  
návrh pásem odstupňované ochrany**



K1
J1 J2
I1 I2
H1 H2
G1 G2
F1 F2
E1 E2
D1 D2
C1 C2
B1 B2
A1

CHKO Český les

Oblasti krajinného rázu

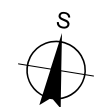
**Místa krajinného rázu - pásmo odstupňované ochrany**

A.2 I. pásmo

A.1 II. pásmo

B.2 III. pásmo

Autor: Mgr. Lukáš Klouda  
Datum: 11/2014

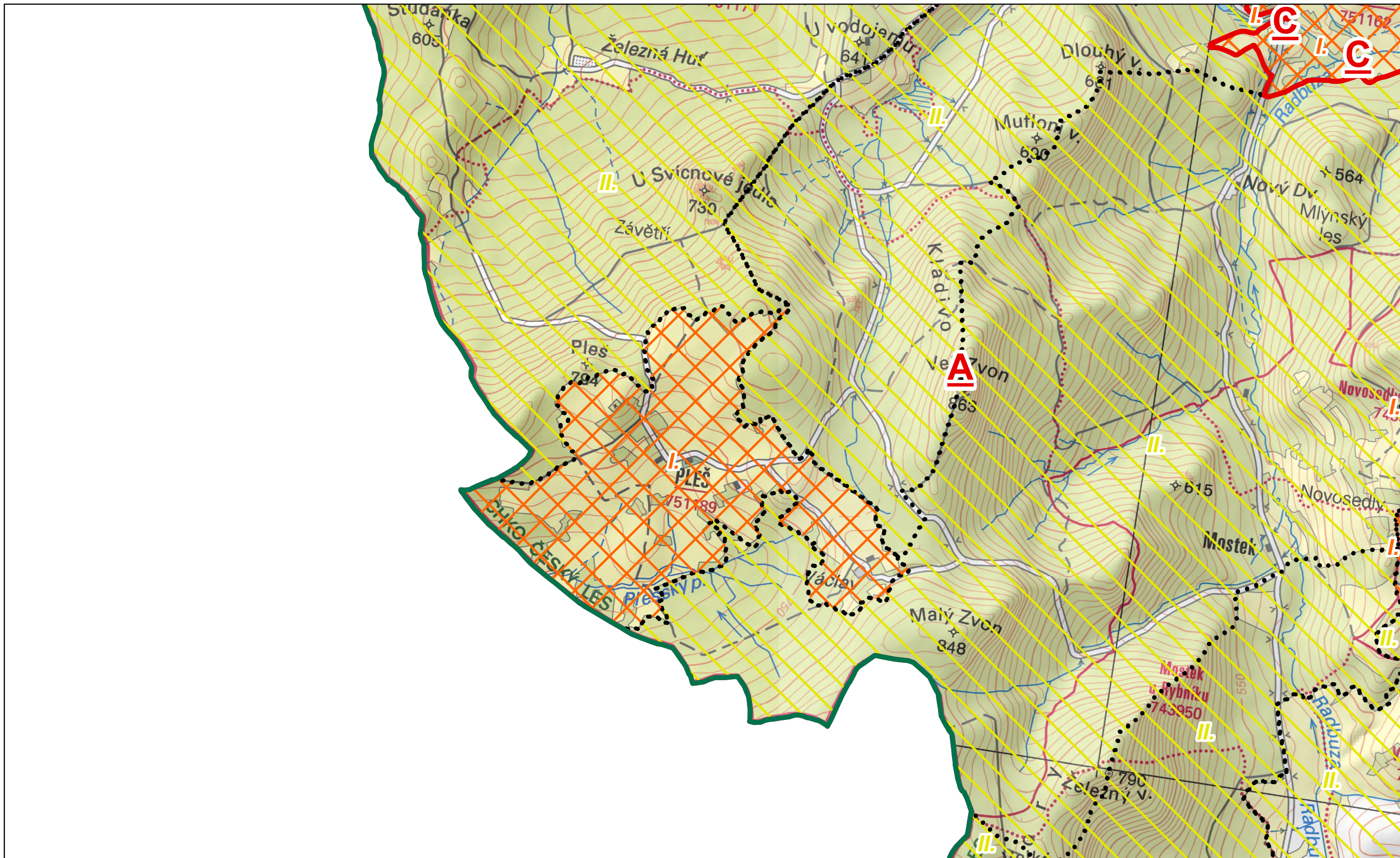


**D2**

© AOPK ČR 2014  
0 0,25 0,5 1 1,5 2 km


**Preventivní hodnocení krajinného rázu území CHKO Český les**  
**Č. 02 PROSTOROVÁ A CHARAKTEROVÁ DIFERENCIACE ÚZEMÍ**  
- oblasti a místa krajinného rázu, návrh pásem odstupňované ochrany





	K1
J1	J2
H1	H2
G1	G2
F1	F2
E1	E2
D1	D2
C1	C2
B1	
A1	

 CHKO Český les

 Oblasti krajinného rázu

Místa krajinného rázu  
- pásmo odstupňované ochrany

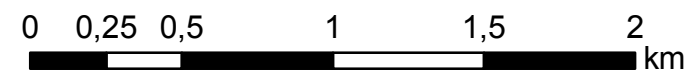
-  A.2 I. pásmo
-  A.1 II. pásmo
-  B.2 III. pásmo

Autor: Mgr. Lukáš Klouda  
Datum: 11/2014



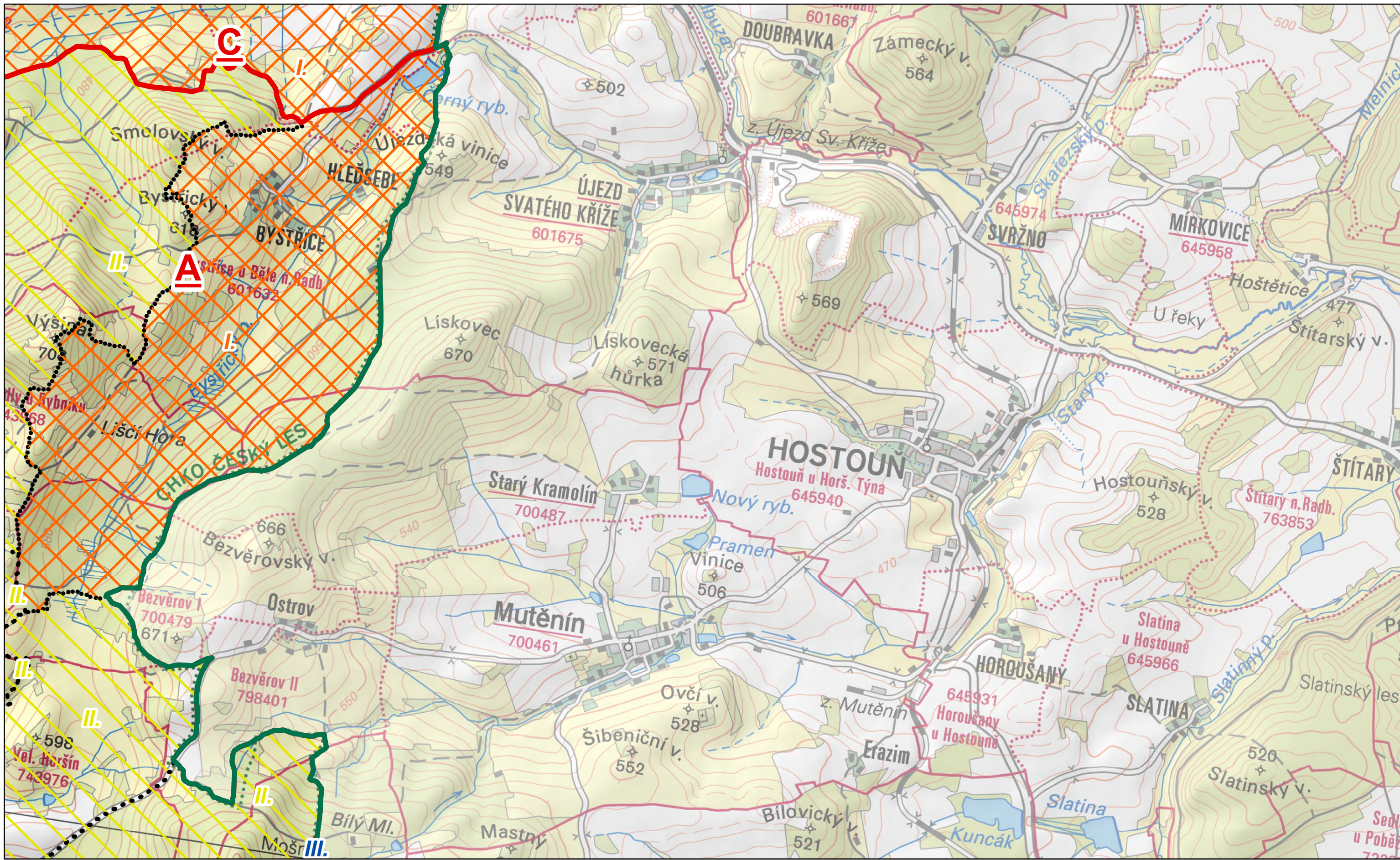
**E1**

© AOPK ČR 2014



1:25 000

**Preventivní hodnocení krajinného rázu  
území CHKO Český les  
Č. 02 PROSTOROVÁ A CHARAKTEROVÁ  
DIFERENCIACE ÚZEMÍ  
- oblasti a místa krajinného rázu,  
návrh pásem odstupňované ochrany**



K1
J1
I1
H1
G1
F1
E1
D1
C1
B1
A1

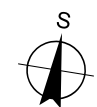
CHKO Český les

**A** Oblasti krajinného rázu

**Místa krajinného rázu - pásmo odstupňované ochrany**

- A.2** I. pásmo
- A.1** II. pásmo
- B.2** III. pásmo

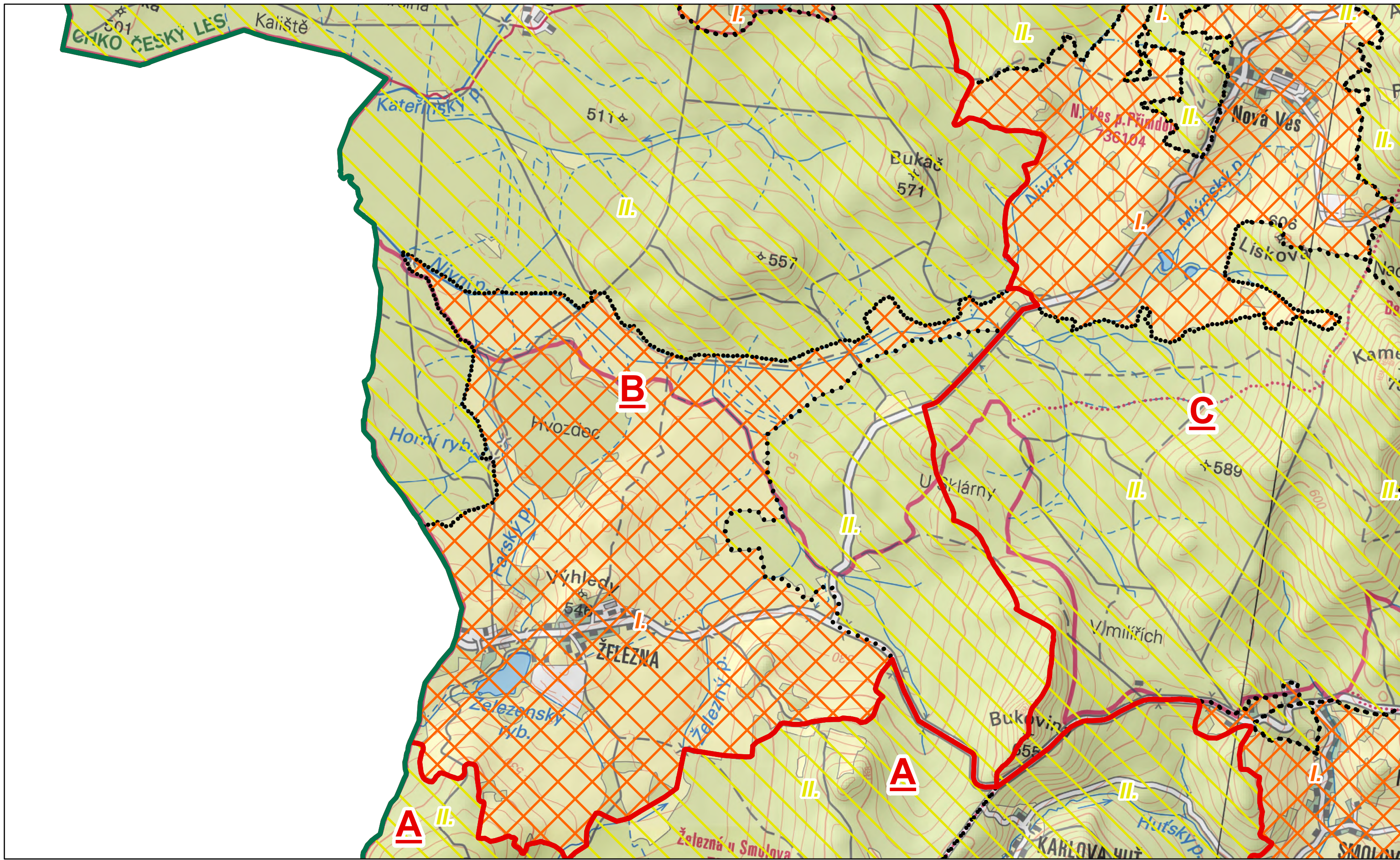
Autor: Mgr. Lukáš Klouda  
Datum: 11/2014



**E2**



**Preventivní hodnocení krajinného rázu území CHKO Český les**  
**Č. 02 PROSTOROVÁ A CHARAKTEROVÁ DIFERENCIACE ÚZEMÍ**  
 - oblasti a místa krajinného rázu,  
 návrh pásem odstupňované ochrany



K1
J1 J2
I1 I2
H1 H2
G1 G2
F1 F2
E1 E2
D1 D2
C1 C2
B1 B2
A1 A2

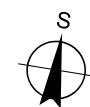
CHKO Český les

**A** Oblasti krajinného rázu

**Místa krajinného rázu - pásmo odstupňované ochrany**

- A.2** I. pásmo
- A.1** II. pásmo
- B.2** III. pásmo

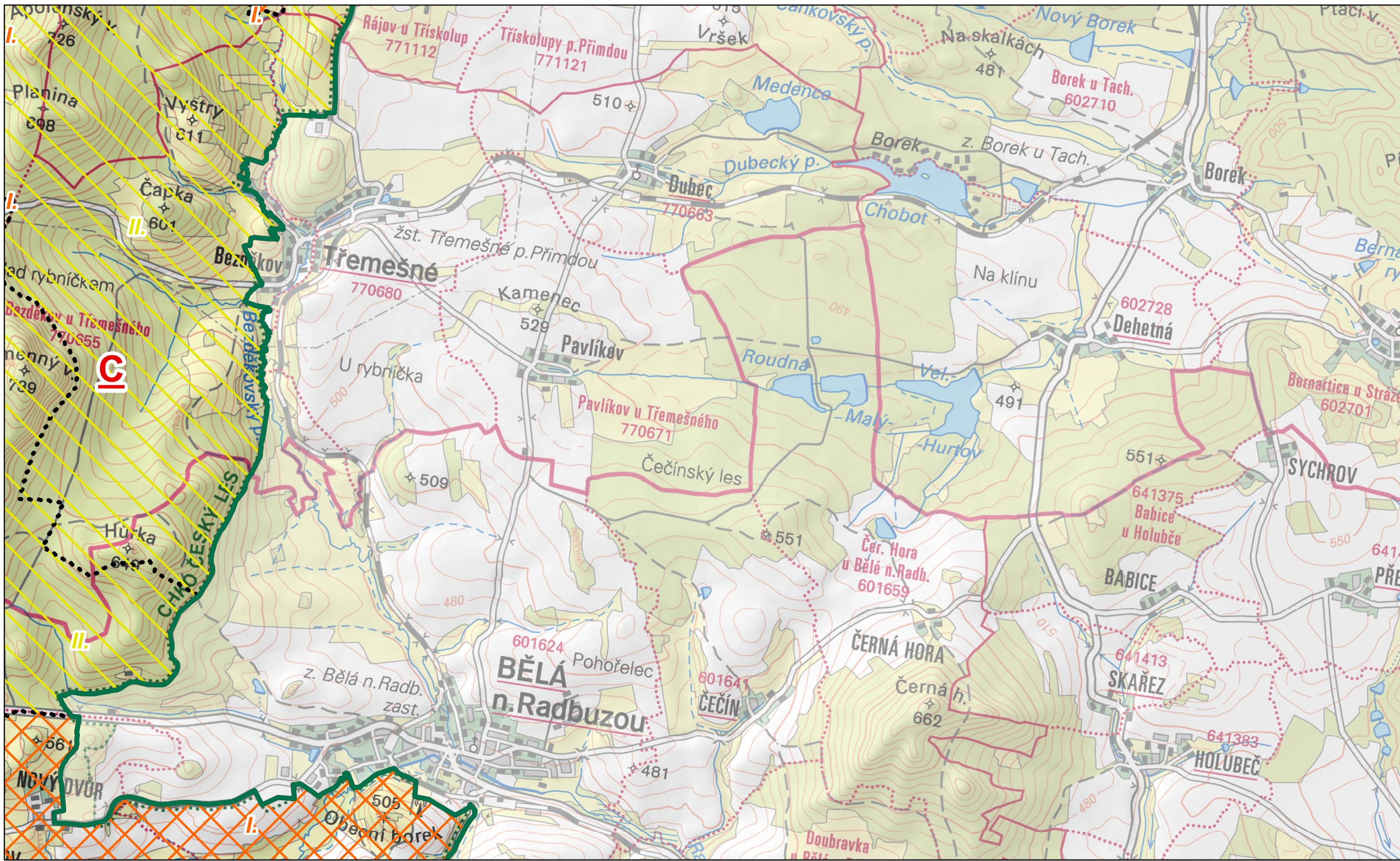
Autor: Mgr. Lukáš Klouda  
Datum: 11/2014



**F1**



**Preventivní hodnocení krajinného rázu území CHKO Český les**  
**Č. 02 PROSTOROVÁ A CHARAKTEROVÁ DIFERENCIACE ÚZEMÍ**  
 - oblasti a místa krajinného rázu, návrh pásem odstupňované ochrany



K1
J1 J2
I1 I2
H1 H2
G1 G2
F1 F2
E1 E2
D1 D2
C1 C2
B1 B2
A1

CHKO Český les

A Oblasti krajinného rázu

**Místa krajinného rázu - pásmo odstupňované ochrany**

A.2 I. pásmo

A.1 II. pásmo

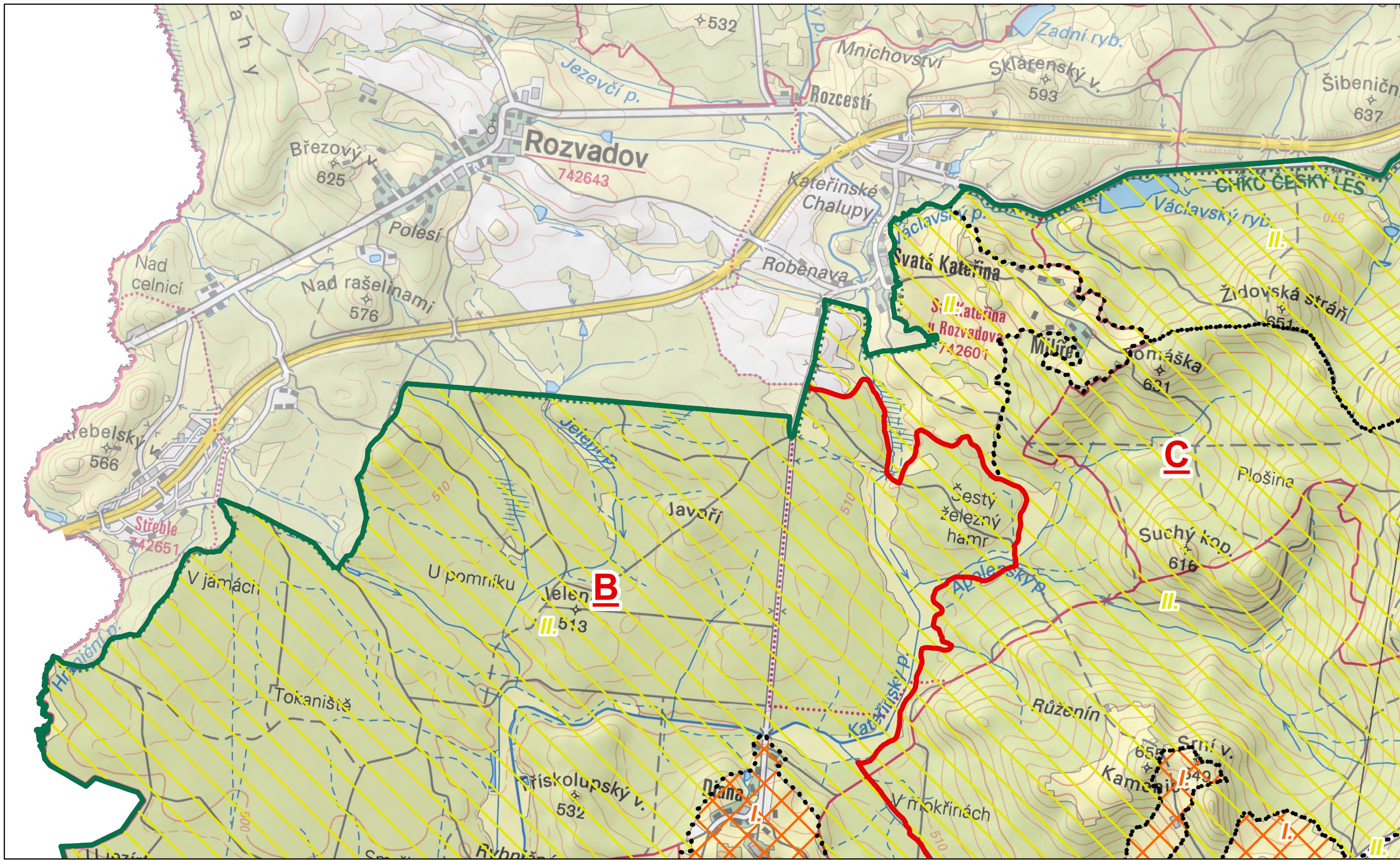
B.2 III. pásmo

Autor: Mgr. Lukáš Klouda  
Datum: 11/2014



**F2**

**Preventivní hodnocení krajinného rázu území CHKO Český les**  
**Č. 02 PROSTOROVÁ A CHARAKTEROVÁ DIFERENCIACE ÚZEMÍ**  
 - oblasti a místa krajinného rázu, návrh pásem odstupňované ochrany



K1
J1 J2
I1 I2
H1 H2
G1 G2
F1 F2
E1 E2
D1 D2
C1 C2
B1 B2
A1 A2

CHKO Český les

**A** Oblasti krajinného rázu

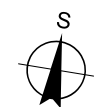
**Místa krajinného rázu - pásmo odstupňované ochrany**

**A.2** I. pásmo

**A.1** II. pásmo

**B.2** III. pásmo

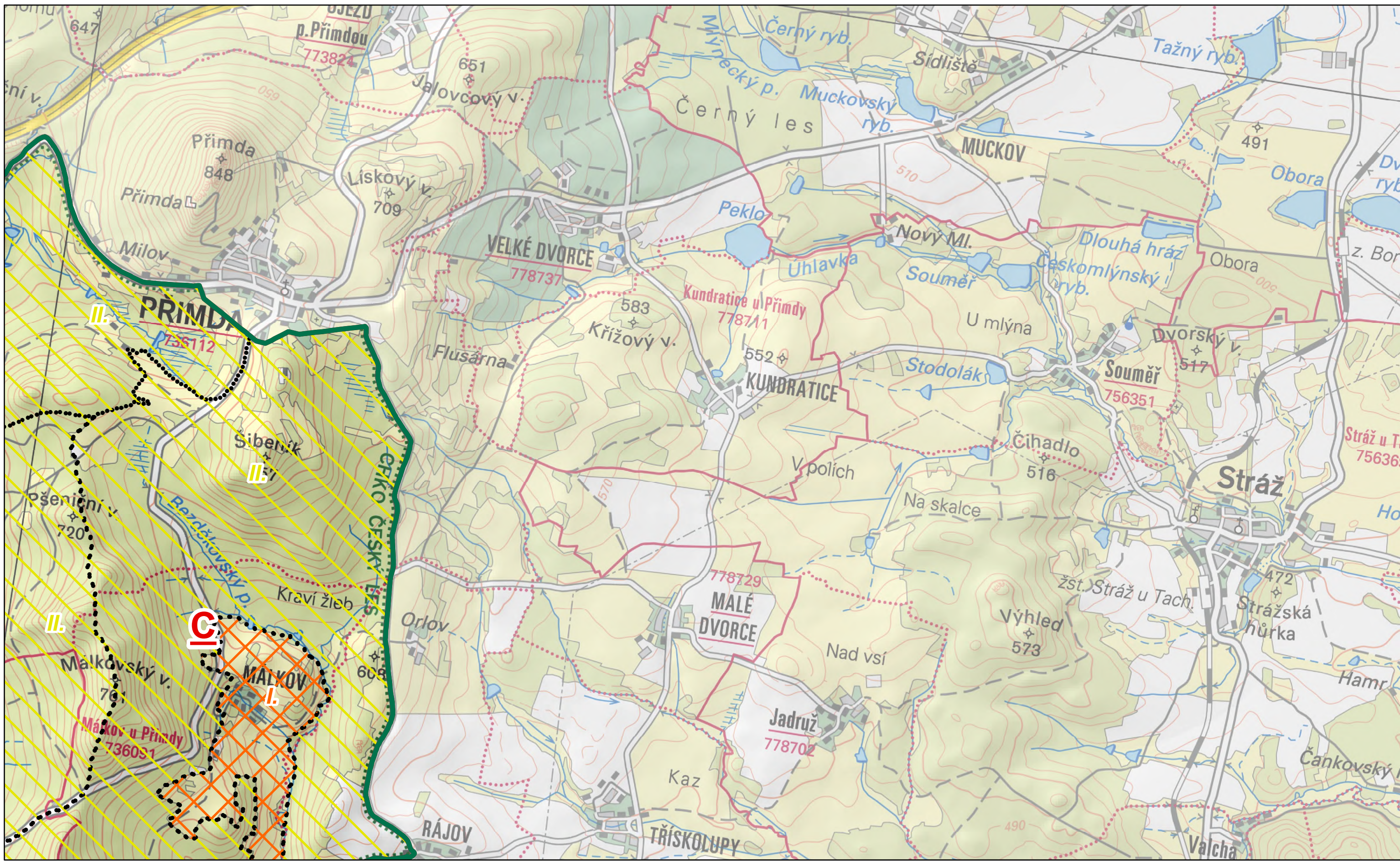
Autor: Mgr. Lukáš Klouda  
Datum: 11/2014



**G1**



**Preventivní hodnocení krajinného rázu území CHKO Český les**  
**Č. 02 PROSTOROVÁ A CHARAKTEROVÁ DIFERENCIACE ÚZEMÍ**  
 - oblasti a místa krajinného rázu,  
 návrh pásem odstupňované ochrany



K1
J1 J2
I1 I2
H1 H2
G1 G2
F1 F2
E1 E2
D1 D2
C1 C2
B1 B2
A1

CHKO Český les

A Oblasti krajinného rázu

Místa krajinného rázu  
- pásmo odstupňované ochrany

- A.2 I. pásmo
- A.1 II. pásmo
- B.2 III. pásmo

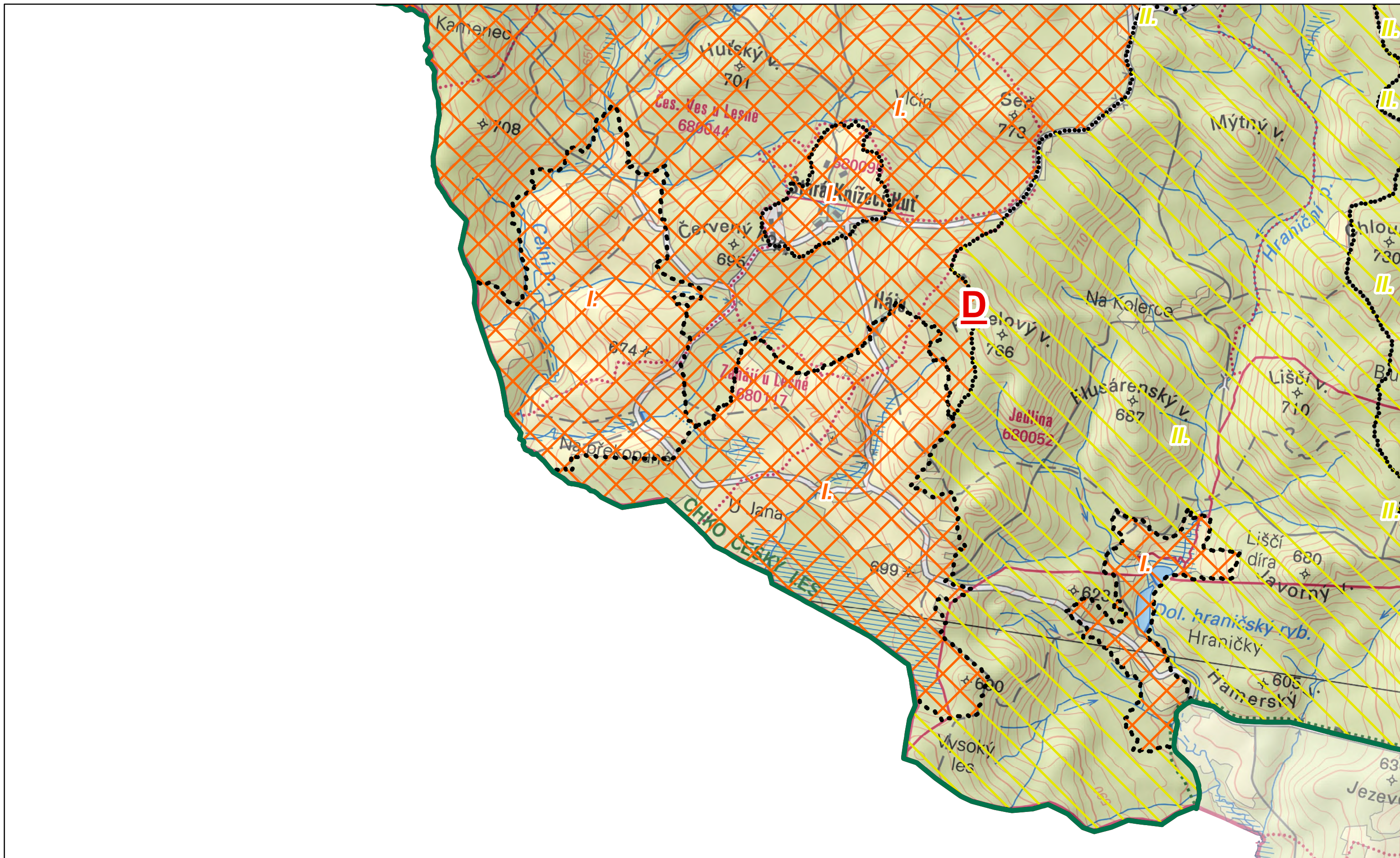
Autor: Mgr. Lukáš Klouda  
Datum: 11/2014



**G2**


© AOPK ČR 2014  
0 0,25 0,5 1 1,5 2 km

**Preventivní hodnocení krajinného rázu  
území CHKO Český les  
Č. 02 PROSTOROVÁ A CHARAKTEROVÁ  
DIFERENCIACE ÚZEMÍ  
- oblasti a místa krajinného rázu,  
návrh pásem odstupňované ochrany**




	K1
J1	J2
I1	I2
H1	H2
G1	G2
F1	F2
E1	E2
D1	D2
C1	C2
B1	
A1	

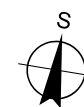
 CHKO Český les

 A Oblasti krajinného rázu

Místa krajinného rázu  
- pásmo odstupňované ochrany

-  A.2 I. pásmo
-  A.1 II. pásmo
-  B.2 III. pásmo

Autor: Mgr. Lukáš Klouda  
Datum: 11/2014



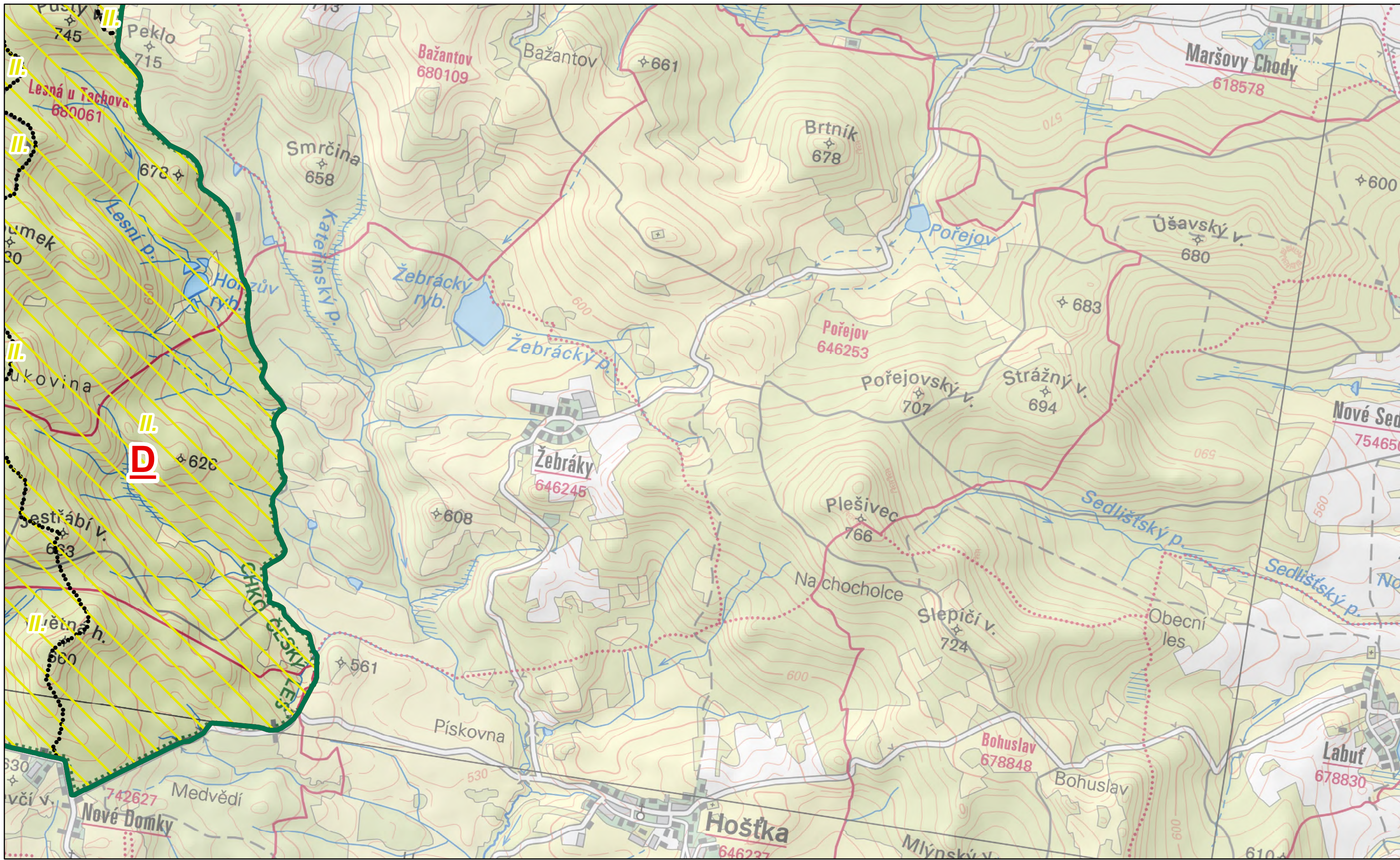
**H1**

© AOPK ČR 2014

1:25 000



**Preventivní hodnocení krajinného rázu  
území CHKO Český les  
Č. 02 PROSTOROVÁ A CHARAKTEROVÁ  
DIFERENCIACE ÚZEMÍ  
- oblasti a místa krajinného rázu,  
návrh pásem odstupňované ochrany**



K1	
J1	J2
I1	I2
H1	H2
G1	G2
F1	F2
E1	E2
D1	D2
C1	C2
B1	
A1	

CHKO Český les

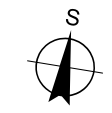
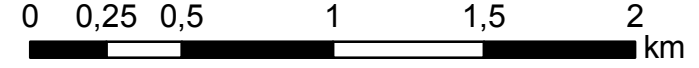
A Oblasti krajinného rázu

**Místa krajinného rázu - pásmo odstupňované ochrany**

- A.2 I. pásmo
- A.1 II. pásmo
- B.2 III. pásmo

Autor: Mgr. Lukáš Klouda  
Datum: 11/2014

© AOPK ČR 2014

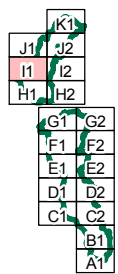
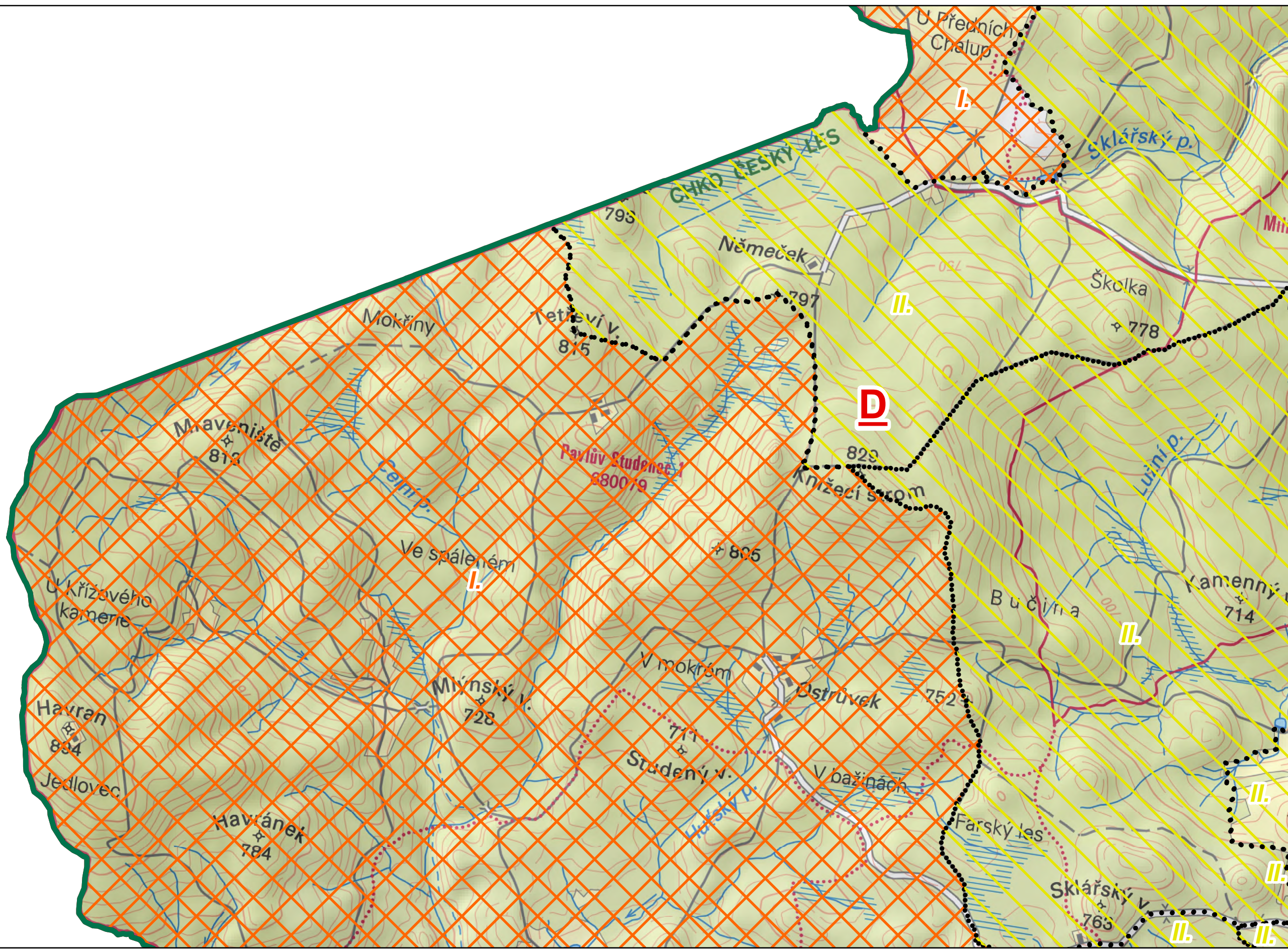



**H2**


1:25 000

**Preventivní hodnocení krajinného rázu území CHKO Český les**  
**Č. 02 PROSTOROVÁ A CHARAKTEROVÁ DIFERENCIACE ÚZEMÍ**  
 - oblasti a místa krajinného rázu,  
 návrh pásem odstupňované ochrany








 CHKO Český les

 **A** Oblasti krajinného rázu

**Místa krajinného rázu - pásmo odstupňované ochrany**

-  **A.2** I. pásmo
-  **A.1** II. pásmo
-  **B.2** III. pásmo

Autor: Mgr. Lukáš Klouda  
Datum: 11/2014

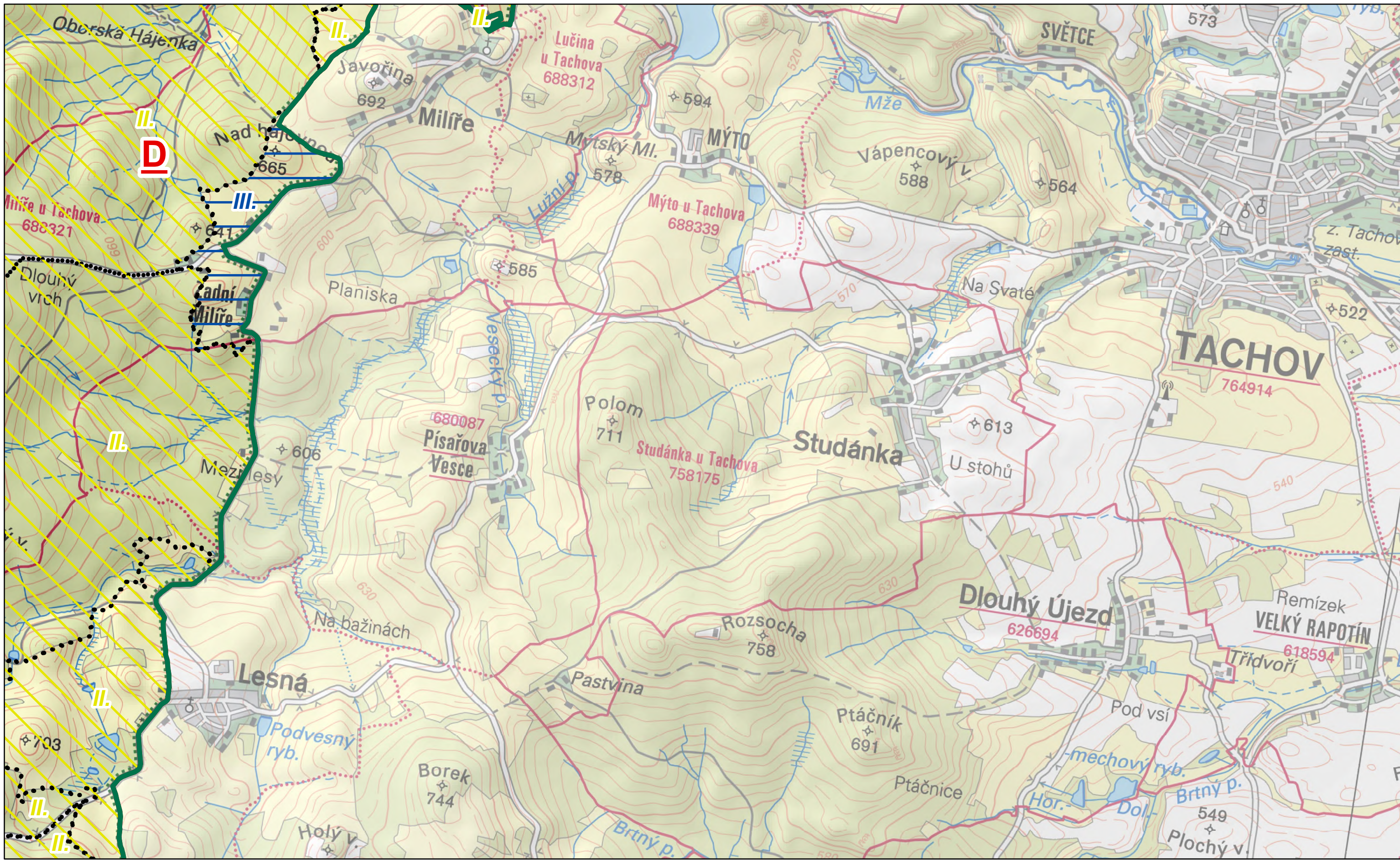


© AOPK ČR 2014



1:25 000

**Preventivní hodnocení krajinného rázu území CHKO Český les**  
**Č. 02 PROSTOROVÁ A CHARAKTEROVÁ DIFERENCIACE ÚZEMÍ**  
 - oblasti a místa krajinného rázu, návrh pásem odstupňované ochrany



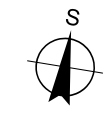
K1
J1 J2
I1 I2
H1 H2
G1 G2
F1 F2
E1 E2
D1 D2
C1 C2
B1 B2
A1 A2

CHKO Český les  
**A** Oblasti krajinného rázu

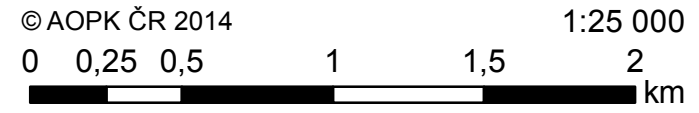
**Místa krajinného rázu - pásmo odstupňované ochrany**

**A.2** I. pásmo  
**A.1** II. pásmo  
**B.2** III. pásmo

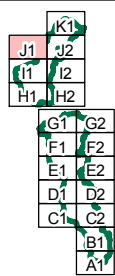
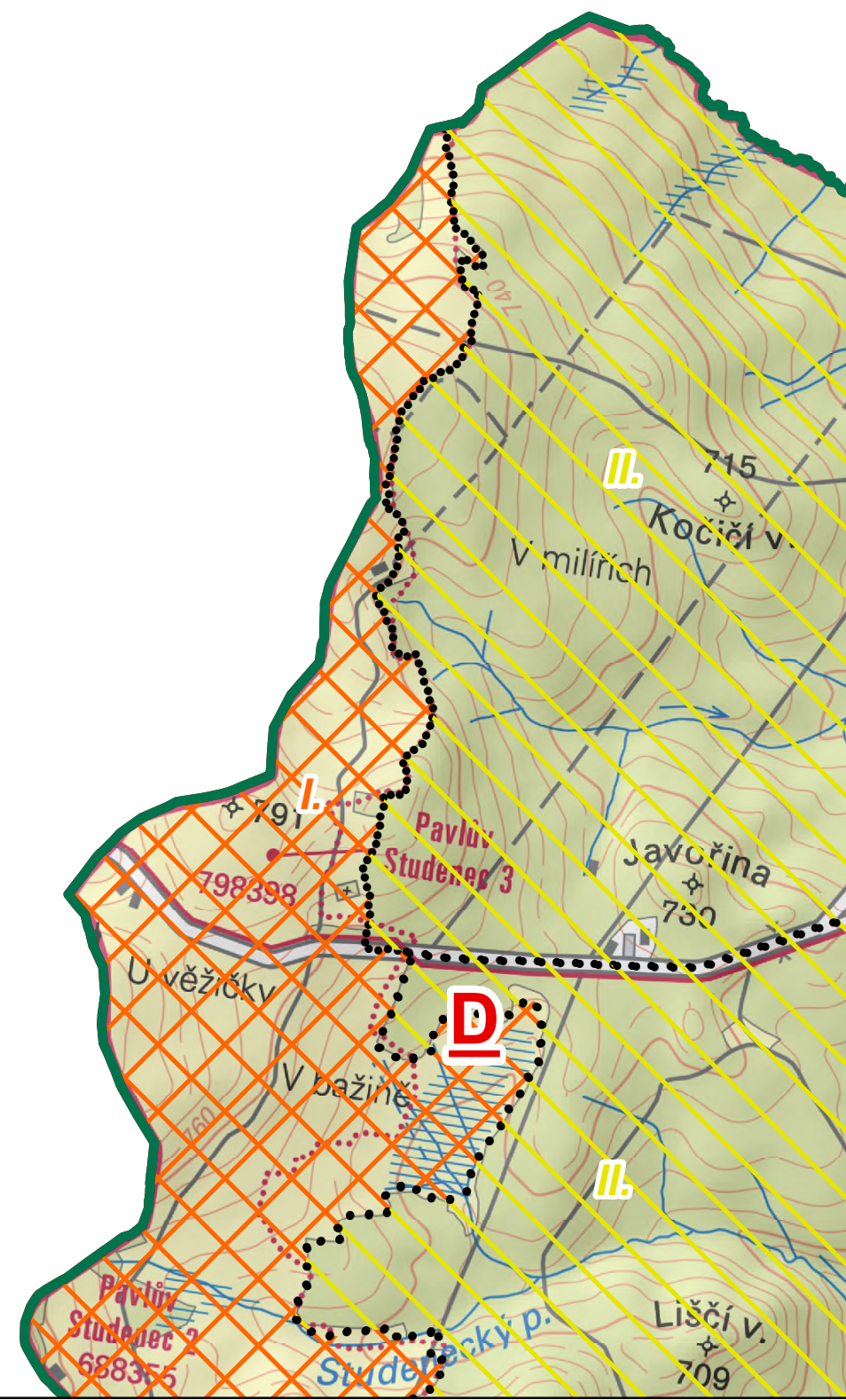
Autor: Mgr. Lukáš Klouda  
 Datum: 11/2014





**I2**






**Preventivní hodnocení krajinného rázu území CHKO Český les**  
**Č. 02 PROSTOROVÁ A CHARAKTEROVÁ DIFERENCIACE ÚZEMÍ**  
 - oblasti a místa krajinného rázu,  
 návrh pásem odstupňované ochrany




**CHKO Český les**  

**A** Oblasti krajinného rázu

**Místa krajinného rázu - pásmo odstupňované ochrany**

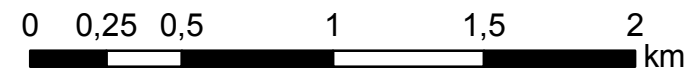
-  **A.2** I. pásmo
-  **A.1** II. pásmo
-  **B.2** III. pásmo

Autor: Mgr. Lukáš Klouda  
 Datum: 11/2014



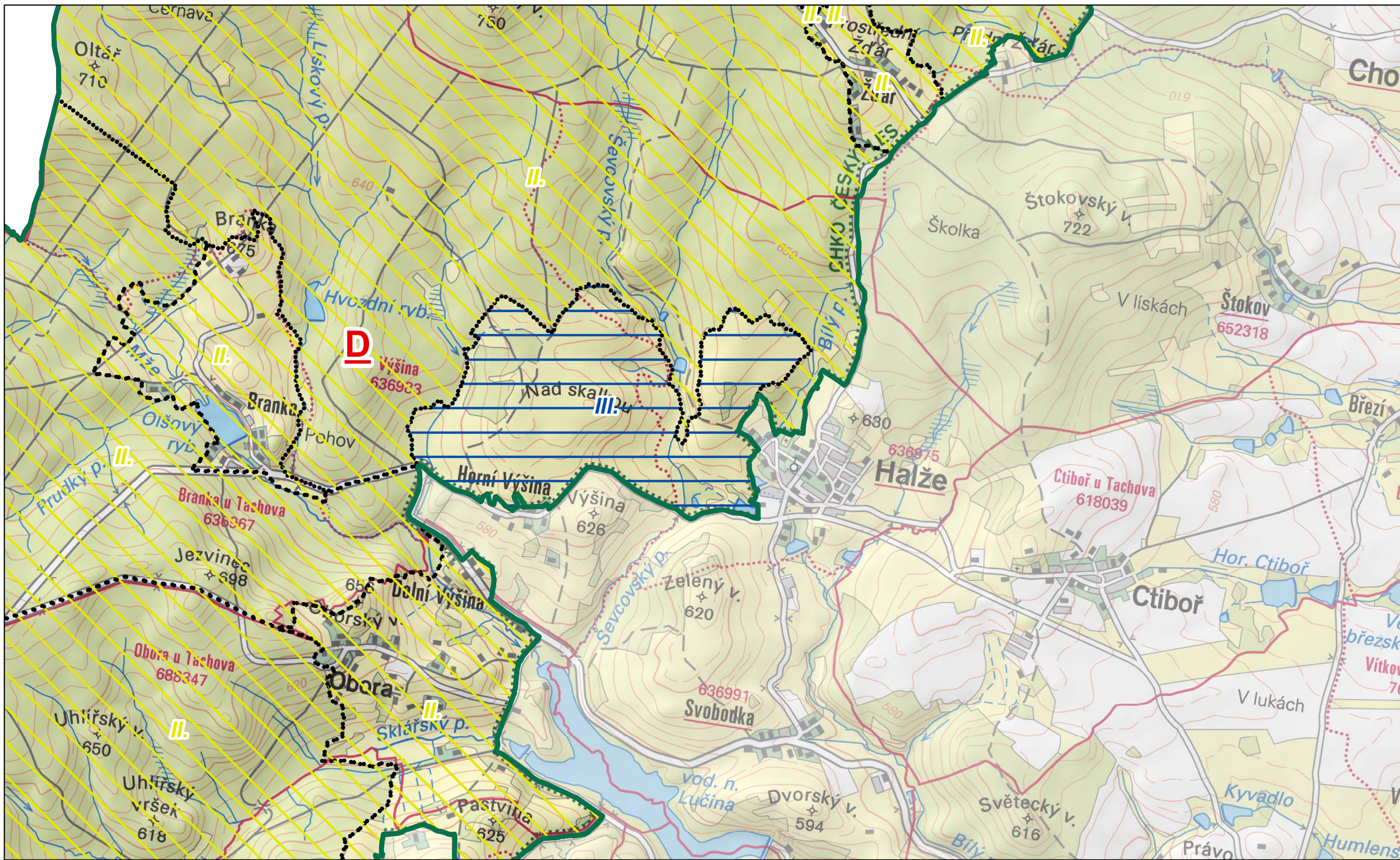
© AOPK ČR 2014

**J1**



1:25 000

**Preventivní hodnocení krajinného rázu  
 území CHKO Český les  
 Č. 02 PROSTOROVÁ A CHARAKTEROVÁ  
 DIFERENCIACE ÚZEMÍ  
 - oblasti a místa krajinného rázu,  
 návrh pásem odstupňované ochrany**



K1	
J1	J2
I1	I2
H1	H2
G1	G2
F1	F2
E1	E2
D1	D2
C1	C2
B1	B2
A1	A2

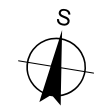
CHKO Český les

Oblasti krajinného rázu

**Místa krajinného rázu - pásmo odstupňované ochrany**

- A.2 I. pásmo
- A.1 II. pásmo
- B.2 III. pásmo

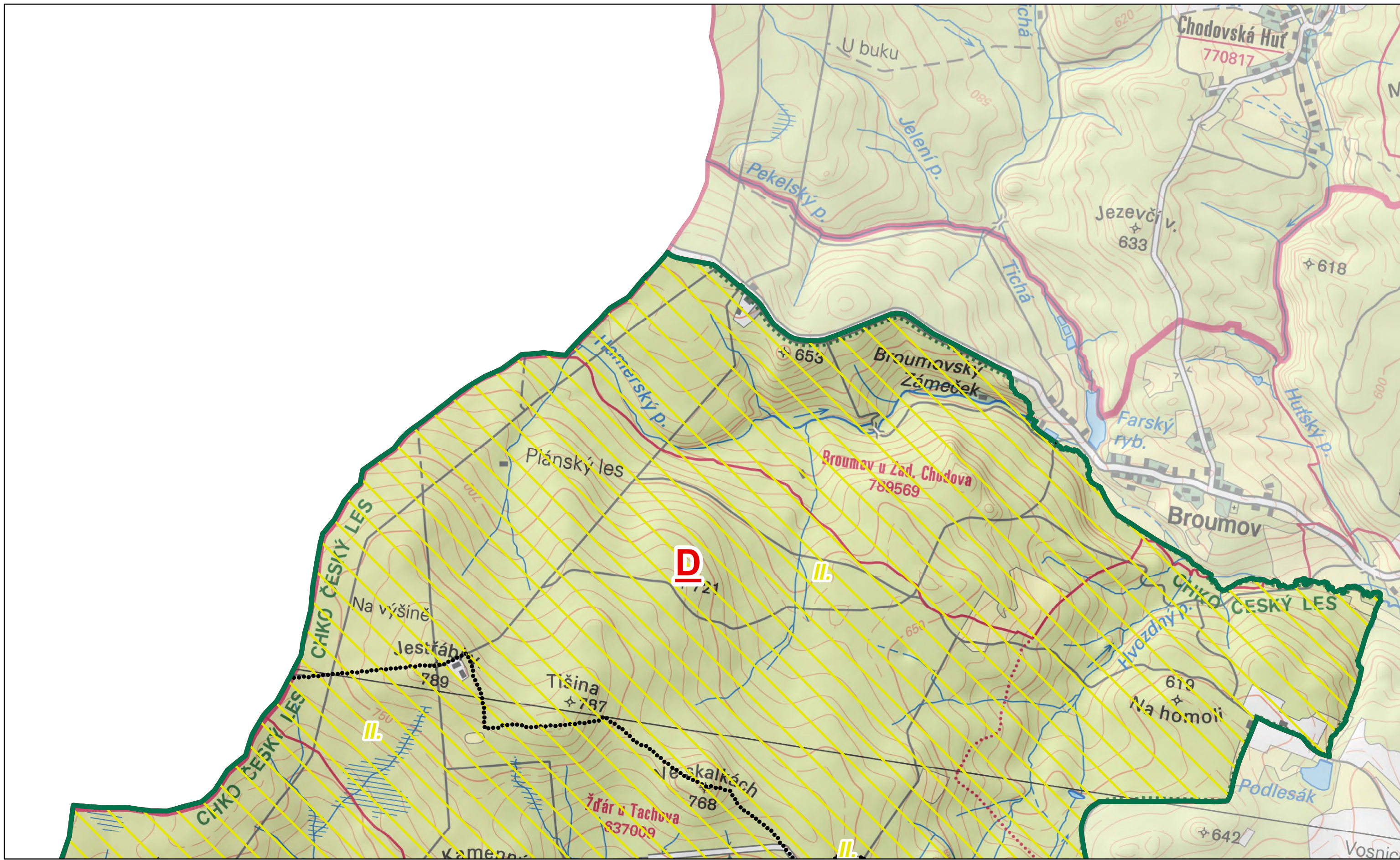
Autor: Mgr. Lukáš Klouda  
Datum: 11/2014



**Preventivní hodnocení krajinného rázu území CHKO Český les**


**Č. 02 PROSTOROVÁ A CHARAKTEROVÁ DIFERENCIACE ÚZEMÍ**

**- oblasti a místa krajinného rázu, návrh pásem odstupňované ochrany**



	K1
J1	J2
I1	I2
H1	H2
G1	G2
F1	F2
E1	E2
D1	D2
C1	C2
B1	
A1	

 CHKO Český les

 A Oblasti krajinného rázu

Místa krajinného rázu  
- pásmo odstupňované ochrany

-  A.2 I. pásmo
-  A.1 II. pásmo
-  B.2 III. pásmo

Autor: Mgr. Lukáš Klouda  
Datum: 11/2014



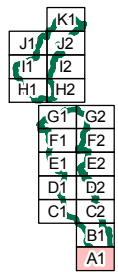
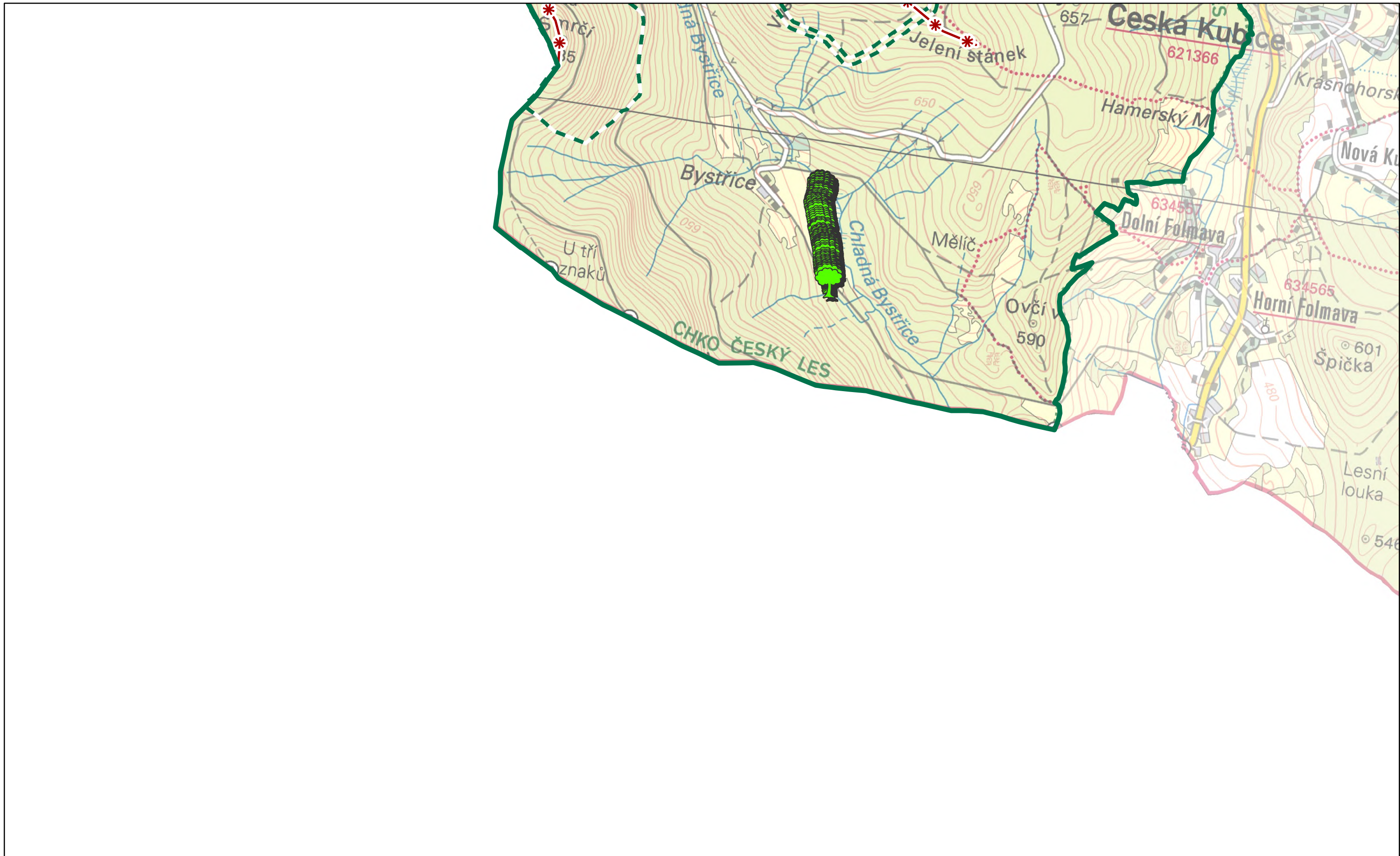
**K1**

© AOPK ČR 2014

0 0,25 0,5 1 1,5 2 km

1:25 000

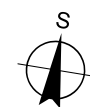
**Preventivní hodnocení krajinného rázu  
území CHKO Český les  
Č. 02 PROSTOROVÁ A CHARAKTEROVÁ  
DIFERENCIACE ÚZEMÍ  
- oblasti a místa krajinného rázu,  
návrh pásem odstupňované ochrany**



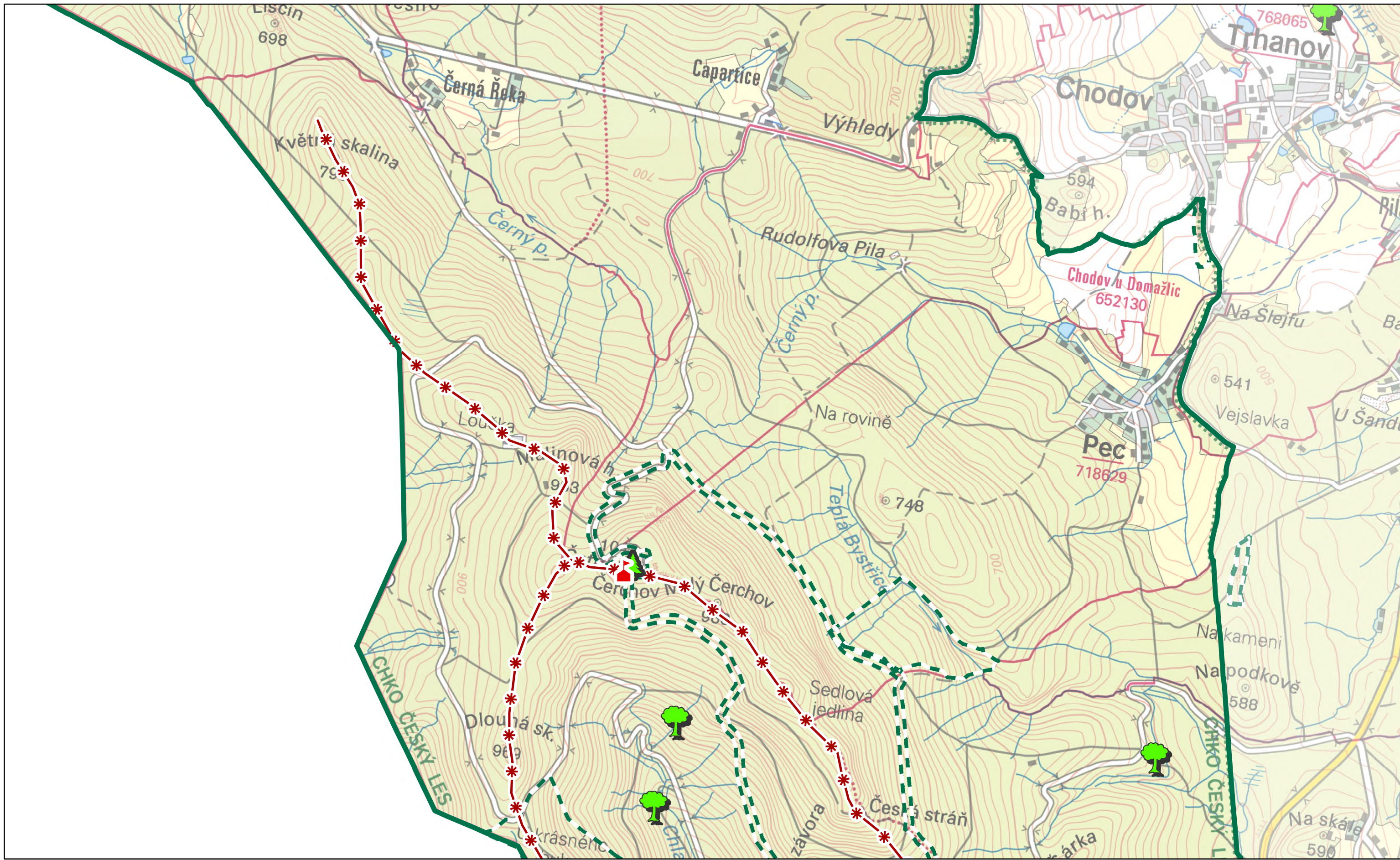
Dominanty		Hodnoty	
	kulturně-historická pozitivní		Památný strom
	kulturně-historická negativní		Exponovaná území
	přírodní pozitivní		Maloplošné zvláště chráněné území

Autor: Mgr. Lukáš Klouda  
Datum: 11/2014

**A1**



**Preventivní hodnocení krajinného rázu  
území CHKO Český les  
Č. 03 HODNOTY KRAJINNÉHO RÁZU**

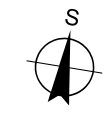


K1
J1 J2
I1 I2
H1 H2
G1 G2
F1 F2
E1 E2
D1 D2
C1 C2
B1
A1

Dominanty	Hodnoty
kulturně-historická pozitivní	Památný strom
kulturně-historická negativní	Exponovaná území
přírodní pozitivní	Maloplošné zvláště chráněné území

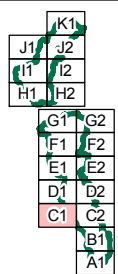
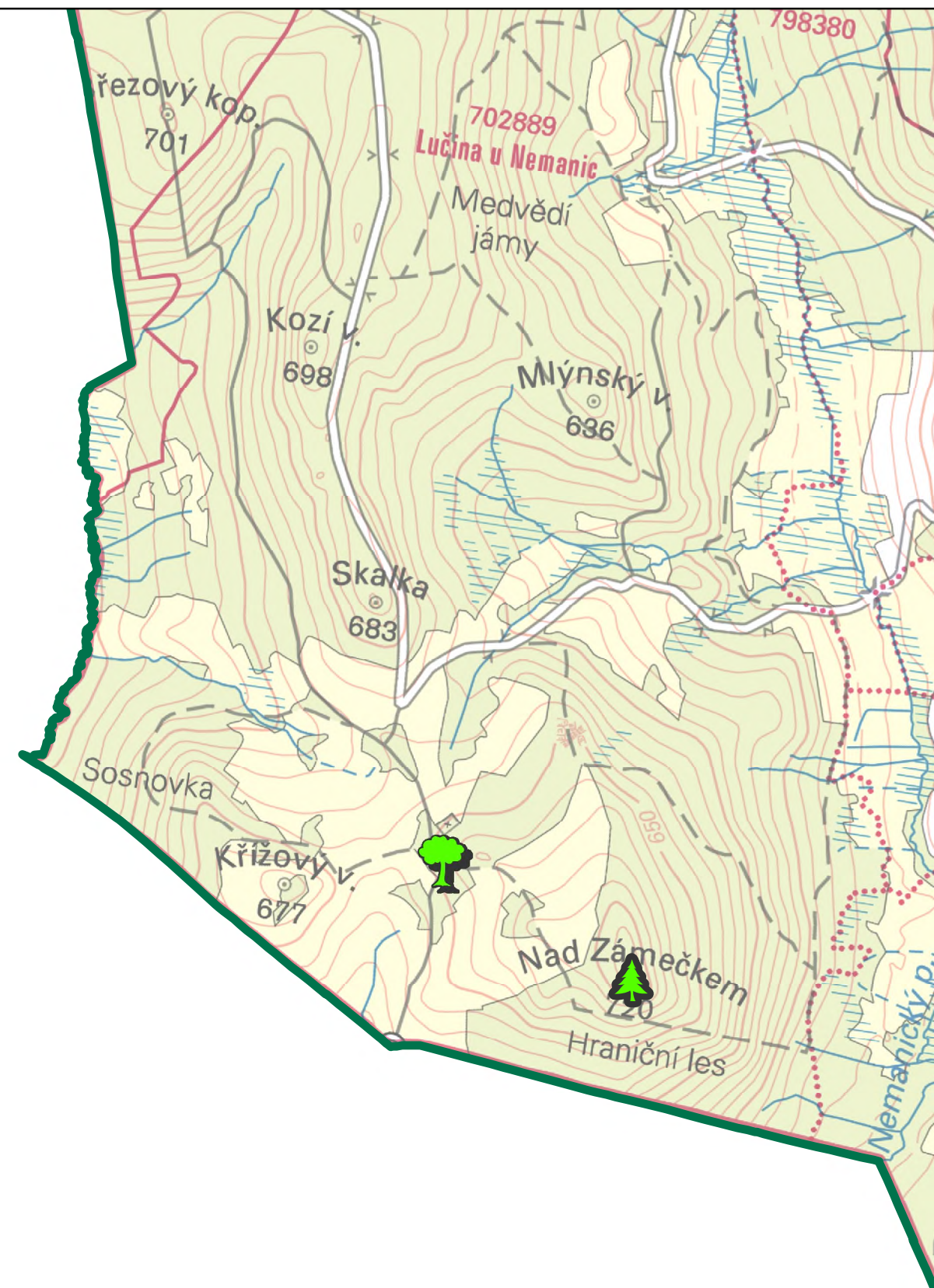
Autor: Mgr. Lukáš Klouda  
Datum: 11/2014

**B1**



**Preventivní hodnocení krajinného rázu  
území CHKO Český les  
Č. 03 HODNOTY KRAJINNÉHO RÁZU**





Dominanty		Hodnoty	
	kulturně-historická pozitivní		Památný strom
	kulturně-historická negativní		Exponovaná území
	přírodní pozitivní		Maloplošné zvláště chráněné území

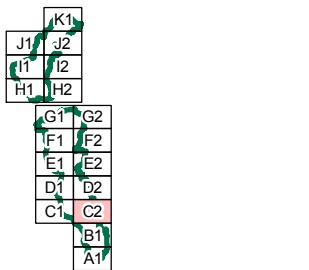
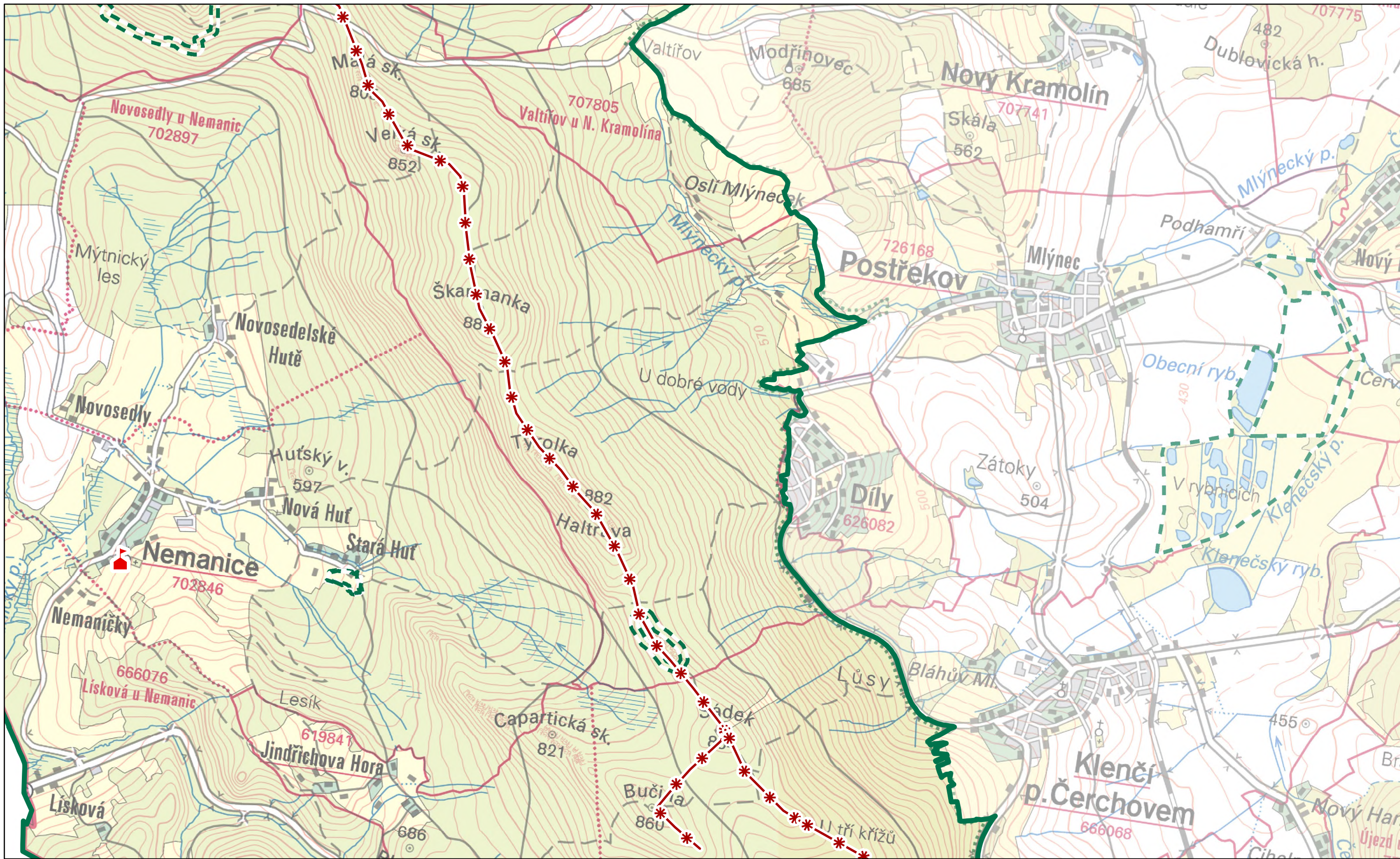
Autor: Mgr. Lukáš Klouda  
Datum: 11/2014

**C1**



**Preventivní hodnocení krajinného rázu  
území CHKO Český les  
Č. 03 HODNOTY KRAJINNÉHO RÁZU**

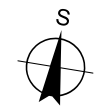




<b>Dominanty</b>	<b>Hodnoty</b>
kulturně-historická pozitivní	Památný strom
kulturně-historická negativní	Exponovaná území
přírodní pozitivní	Maloplošné zvláště chráněné území

Autor: Mgr. Lukáš Klouda  
Datum: 11/2014

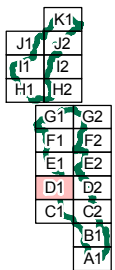
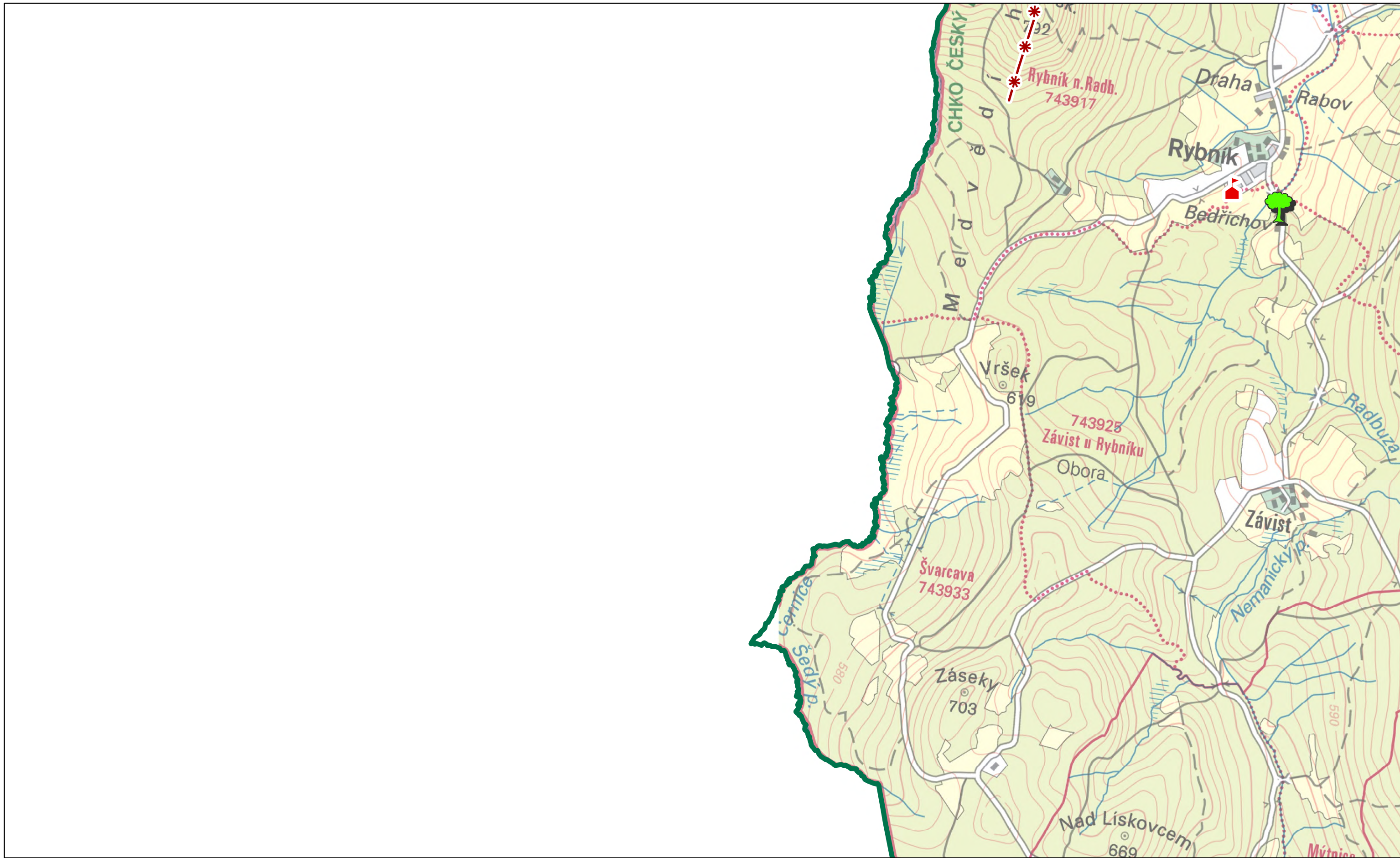
**C2**



**Preventivní hodnocení krajinného rázu  
území CHKO Český les  
Č. 03 HODNOTY KRAJINNÉHO RÁZU**



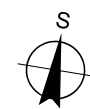
1:25 000



Dominanty		Hodnoty	
	kulturně-historická pozitivní		Památný strom
	kulturně-historická negativní		Exponovaná území
	přírodní pozitivní		Maloplošné zvláště chráněné území

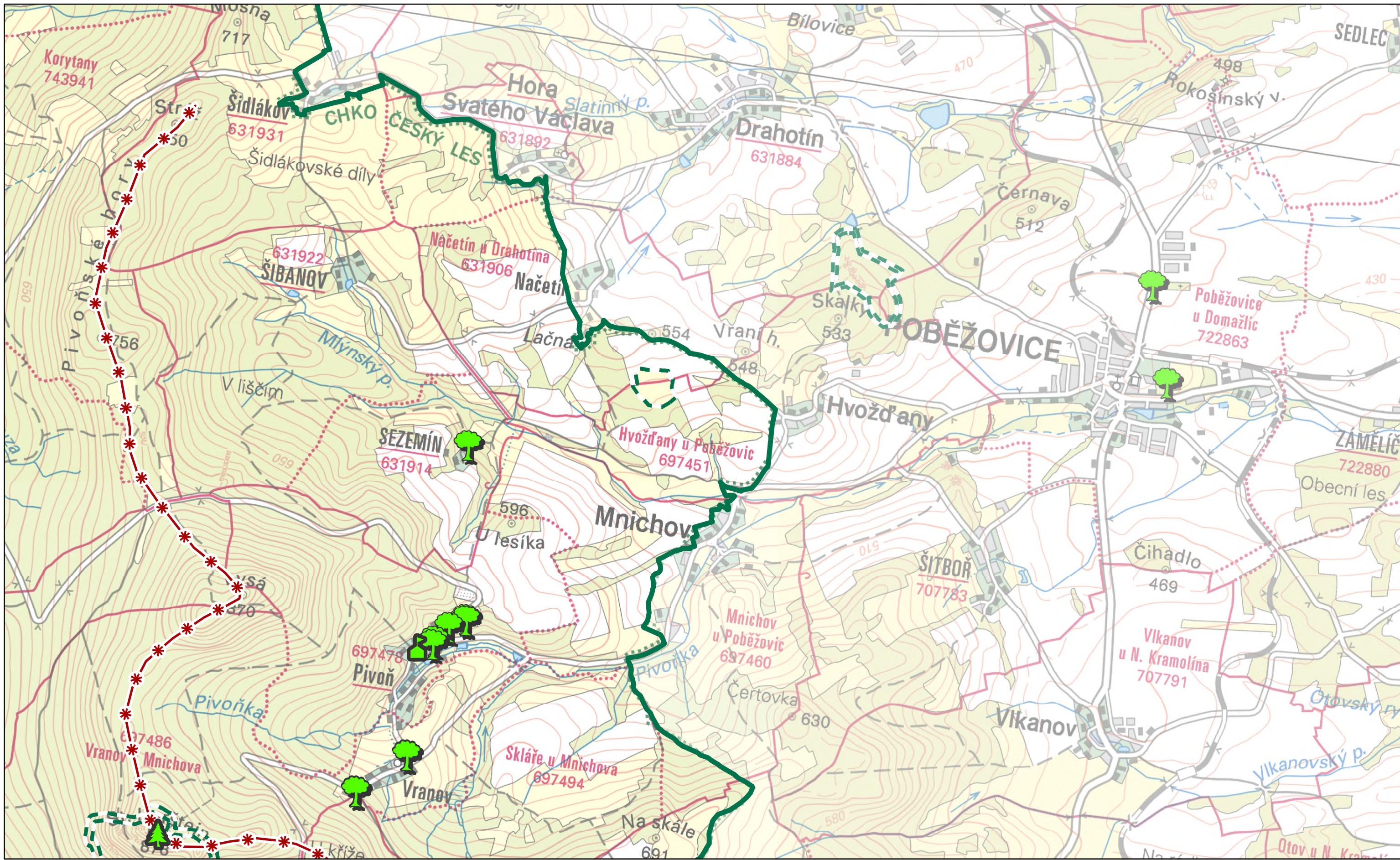
Autor: Mgr. Lukáš Klouda  
Datum: 11/2014

**D1**



**Preventivní hodnocení krajinného rázu  
území CHKO Český les  
Č. 03 HODNOTY KRAJINNÉHO RÁZU**



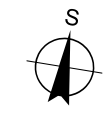


K1
J1 J2
I1 I2
H1 H2
G1 G2
F1 F2
E1 E2
D1 D2
C1 C2
B1
A1

Dominanty	Hodnoty
kulturně-historická pozitivní	Památný strom
kulturně-historická negativní	Exponovaná území
přírodní pozitivní	Maloplošné zvláště chráněné území

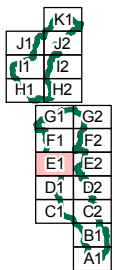
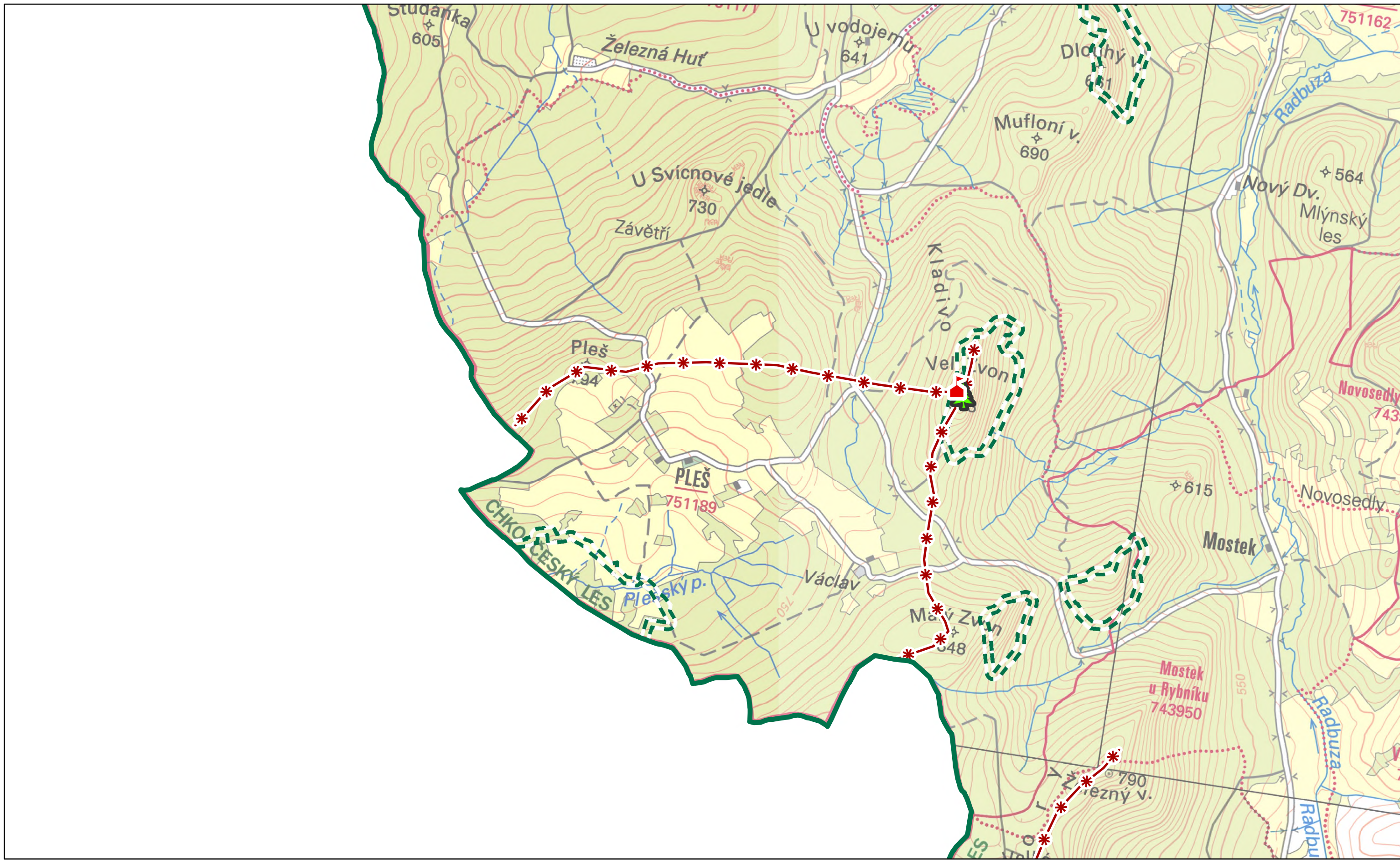
Autor: Mgr. Lukáš Klouda  
Datum: 11/2014

**D2**



**Preventivní hodnocení krajinného rázu  
území CHKO Český les  
Č. 03 HODNOTY KRAJINNÉHO RÁZU**

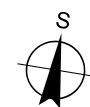




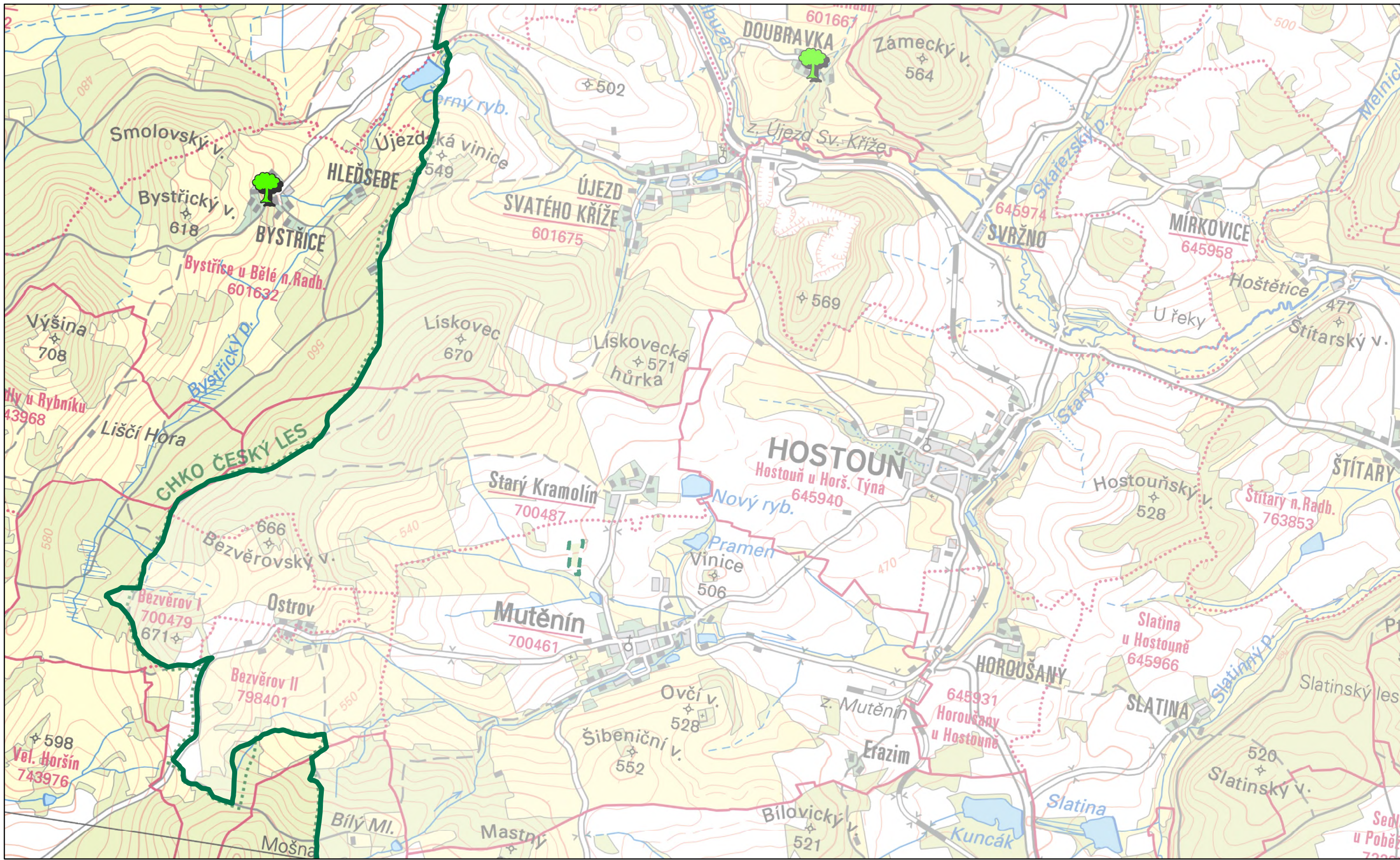
Dominanty		Hodnoty	
	kulturně-historická pozitivní		Památný strom
	kulturně-historická negativní		Exponovaná území
	přírodní pozitivní		Maloplošné zvláště chráněné území

Autor: Mgr. Lukáš Klouda  
Datum: 11/2014

**E1**



**Preventivní hodnocení krajinného rázu  
území CHKO Český les  
Č. 03 HODNOTY KRAJINNÉHO RÁZU**

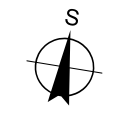


K1
J1 J2
H1 H2
G1 G2
F1 F2
E1 E2
D1 D2
C1 C2
B1 B2
A1

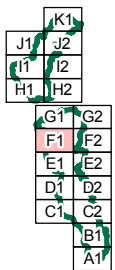
<b>Dominanty</b>	<b>Hodnoty</b>
kulturně-historická pozitivní	Památný strom
kulturně-historická negativní	Exponovaná území
přírodní pozitivní	Maloplošně zvláště chráněné území

Autor: Mgr. Lukáš Klouda  
Datum: 11/2014

**E2**



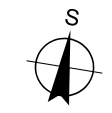
**Preventivní hodnocení krajinného rázu  
území CHKO Český les  
Č. 03 HODNOTY KRAJINNÉHO RÁZU**



Dominanty		Hodnoty	
	kulturně-historická pozitivní		Památný strom
	kulturně-historická negativní		Exponovaná území
	přírodní pozitivní		Maloplošně zvláště chráněné území

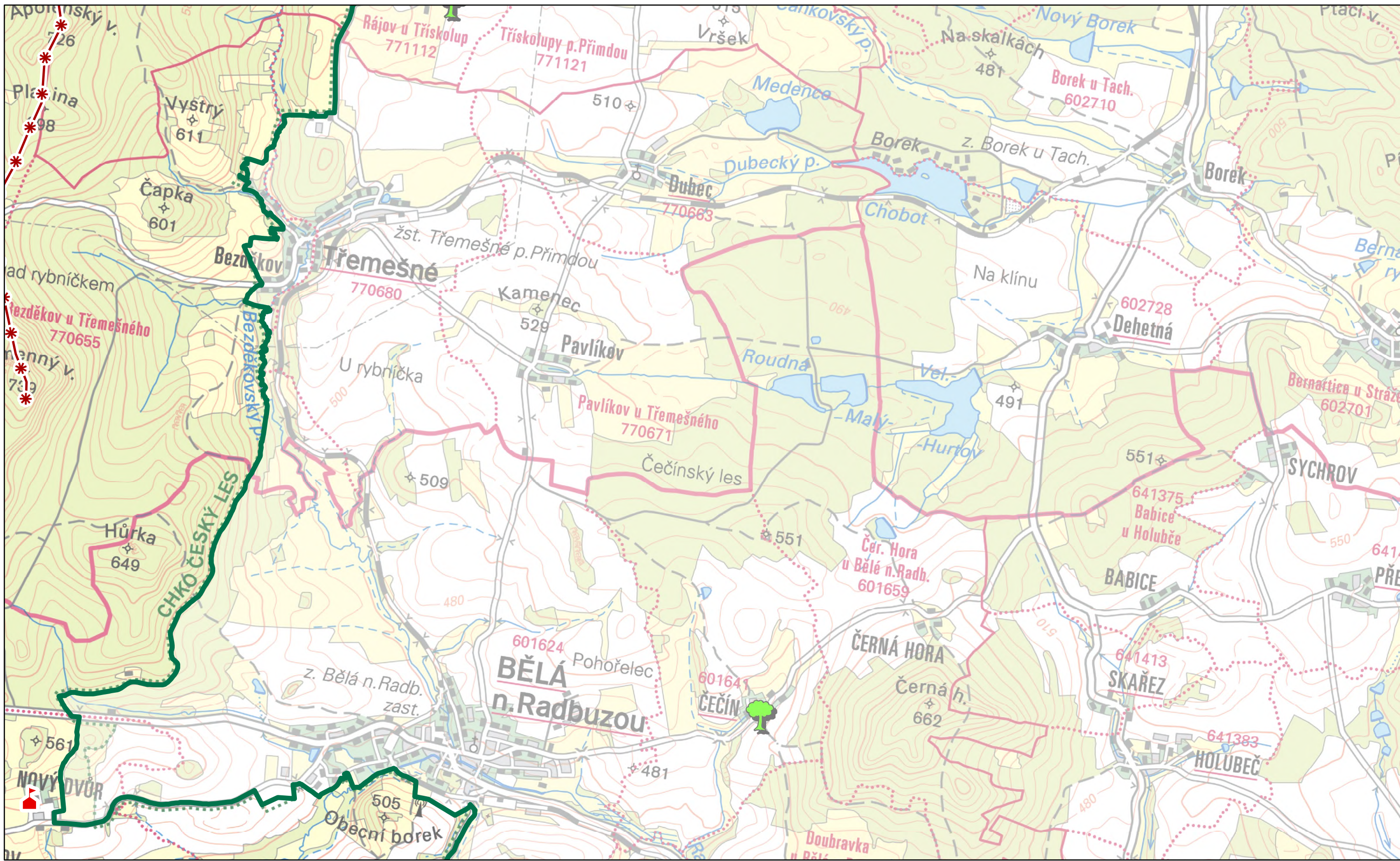
Autor: Mgr. Lukáš Klouda  
Datum: 11/2014

**F1**



**Preventivní hodnocení krajinného rázu  
území CHKO Český les  
Č. 03 HODNOTY KRAJINNÉHO RÁZU**



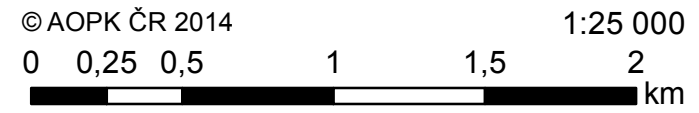
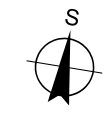


K1
J1 J2
I1 I2
H1 H2
G1 G2
F1 F2
E1 E2
D1 D2
C1 C2
B1 B2
A1

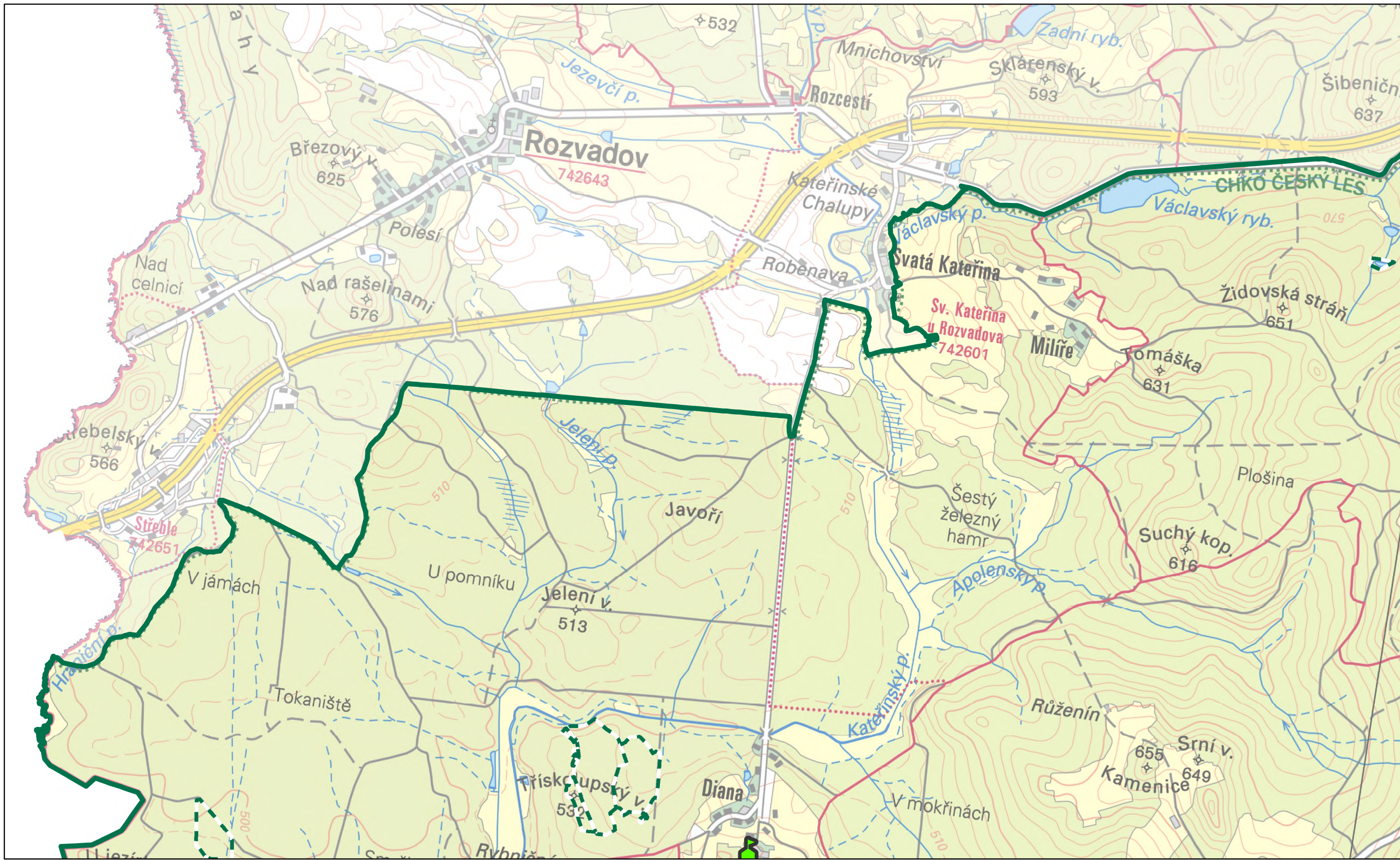
Dominanty	Hodnoty
kulturně-historická pozitivní	Památný strom
kulturně-historická negativní	Exponovaná území
přírodní pozitivní	Maloplošné zvláště chráněné území

Autor: Mgr. Lukáš Klouda  
Datum: 11/2014

**F2**



**Preventivní hodnocení krajinného rázu  
území CHKO Český les  
Č. 03 HODNOTY KRAJINNÉHO RÁZU**

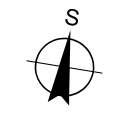


K1
J1 J2
I1 I2
H1 H2
G1 G2
F1 F2
E1 E2
D1 D2
C1 C2
B1 B2
A1

Dominanty	Hodnoty
kulturně-historická pozitivní	Památný strom
kulturně-historická negativní	Exponovaná území
přírodní pozitivní	Maloplošné zvláště chráněné území

Autor: Mgr. Lukáš Klouda  
Datum: 11/2014

**G1**

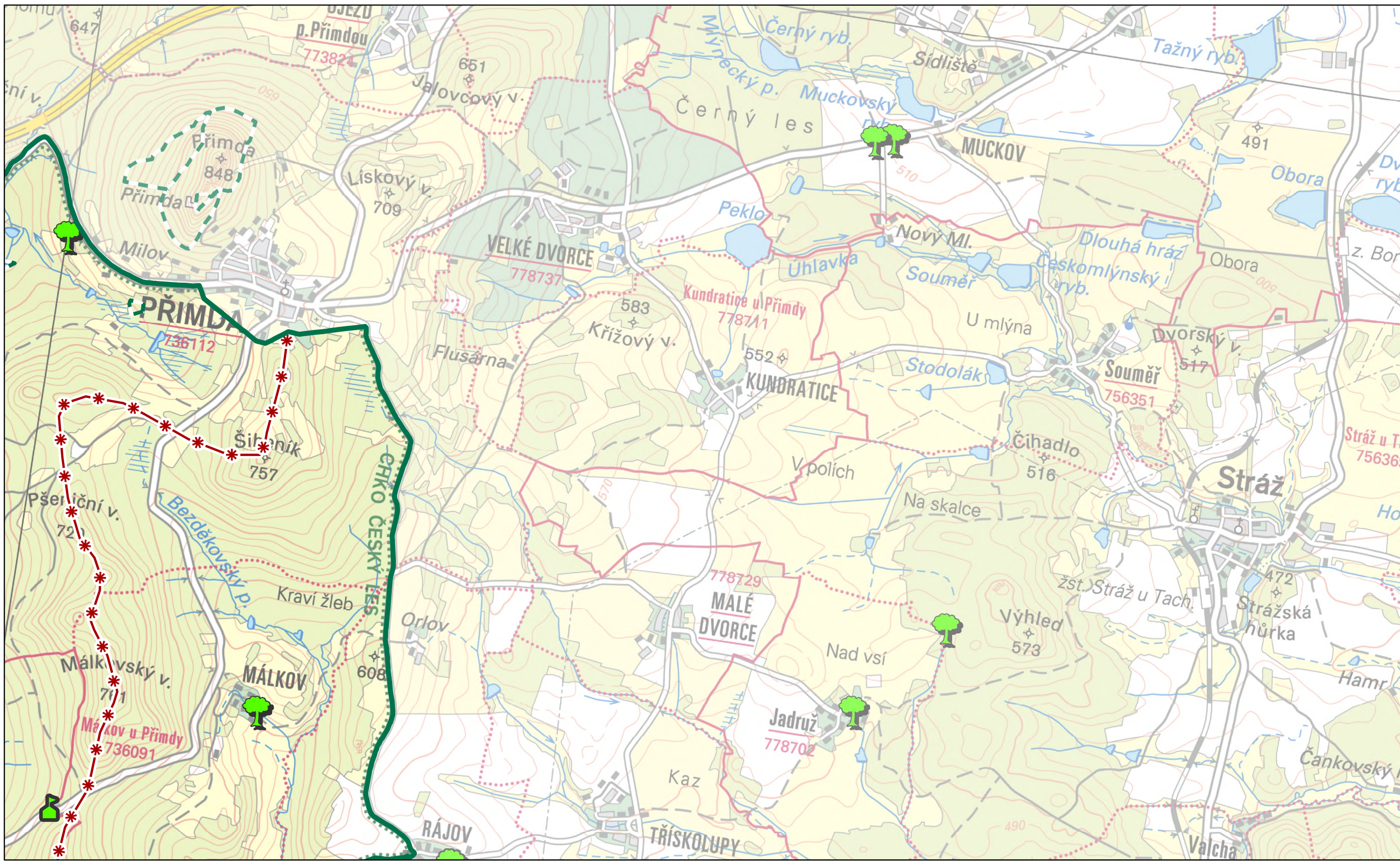


**Preventivní hodnocení krajinného rázu  
území CHKO Český les  
Č. 03 HODNOTY KRAJINNÉHO RÁZU**

© AOPK ČR 2014

1:25 000



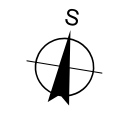


K1
J1 J2
H1 H2
G1 G2
F1 F2
E1 E2
D1 D2
C1 C2
B1 B2
A1

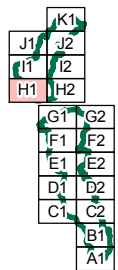
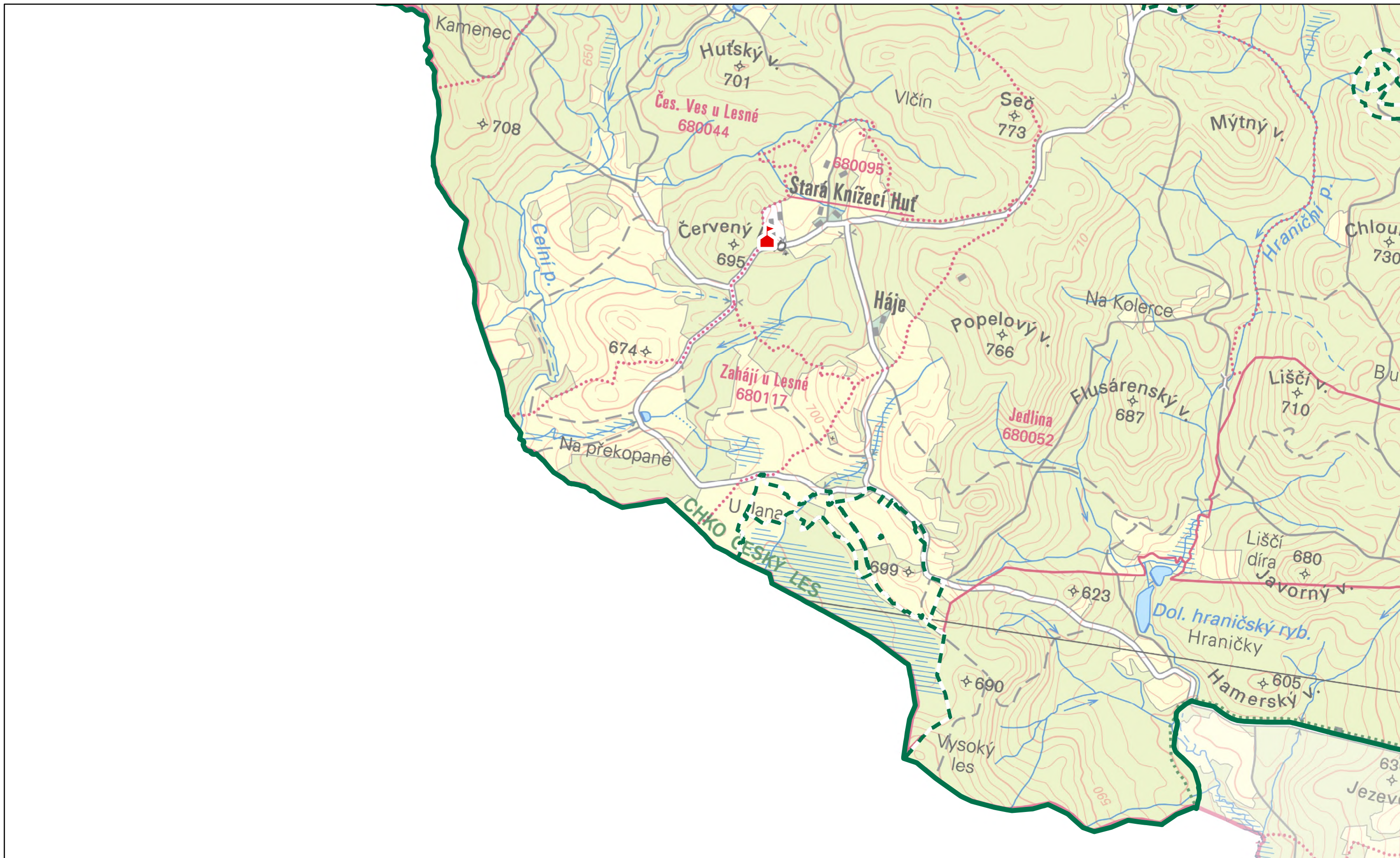
<b>Dominanty</b>	<b>Hodnoty</b>
kulturně-historická pozitivní	Památný strom
kulturně-historická negativní	Exponovaná území
přírodní pozitivní	Maloplošné zvláště chráněné území

Autor: Mgr. Lukáš Klouda  
Datum: 11/2014

**G2**



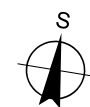
**Preventivní hodnocení krajinného rázu  
území CHKO Český les  
Č. 03 HODNOTY KRAJINNÉHO RÁZU**



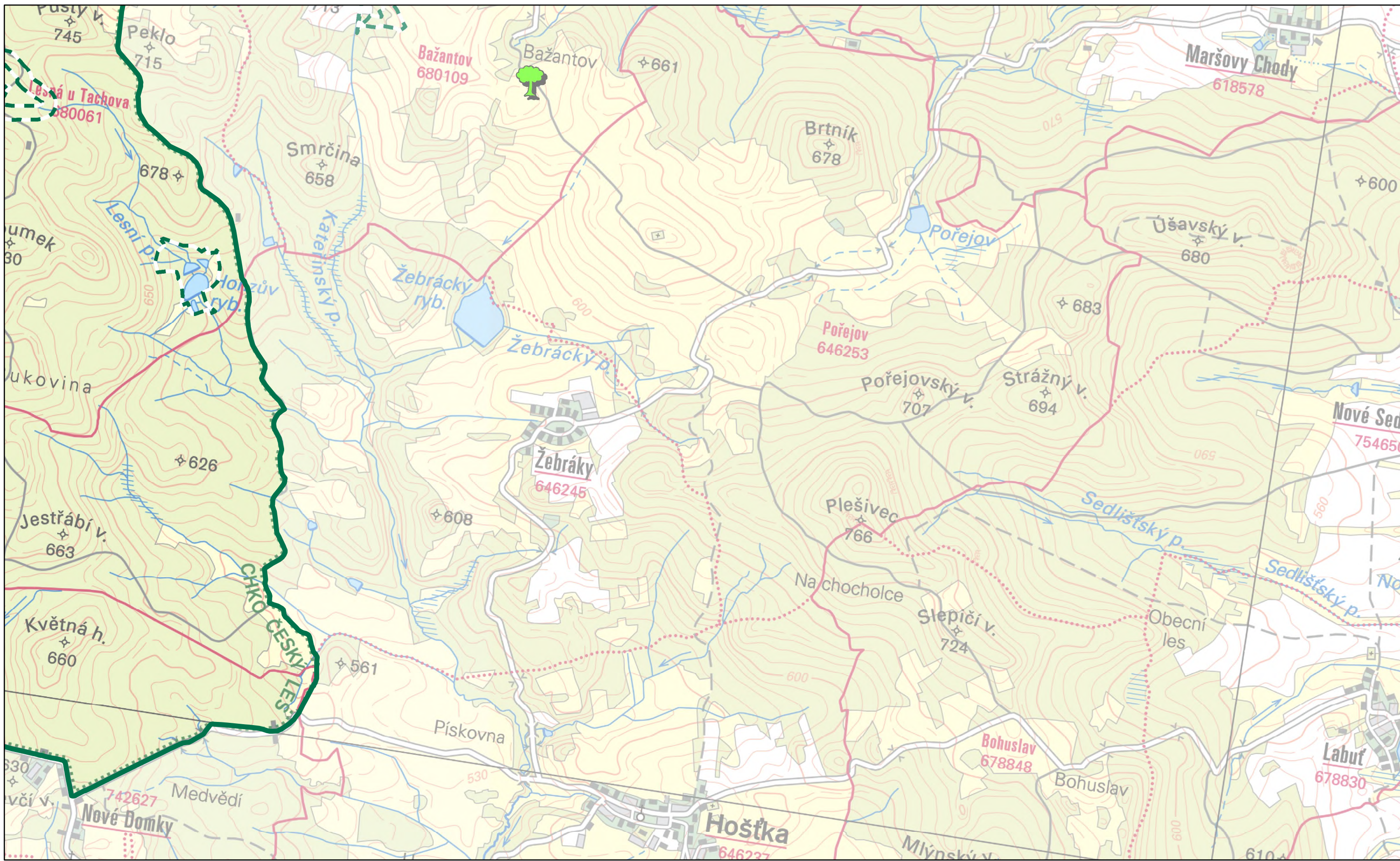
Dominanty		Hodnoty	
	kulturně-historická pozitivní		Památný strom
	kulturně-historická negativní		Exponovaná území
	přírodní pozitivní		Maloplošné zvláště chráněné území

Autor: Mgr. Lukáš Klouda  
Datum: 11/2014

**H1**



**Preventivní hodnocení krajinného rázu  
území CHKO Český les  
Č. 03 HODNOTY KRAJINNÉHO RÁZU**

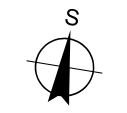


K1
J1 J2
I1 I2
H1 H2
G1 G2
F1 F2
E1 E2
D1 D2
C1 C2
B1 B2
A1

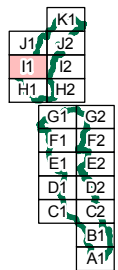
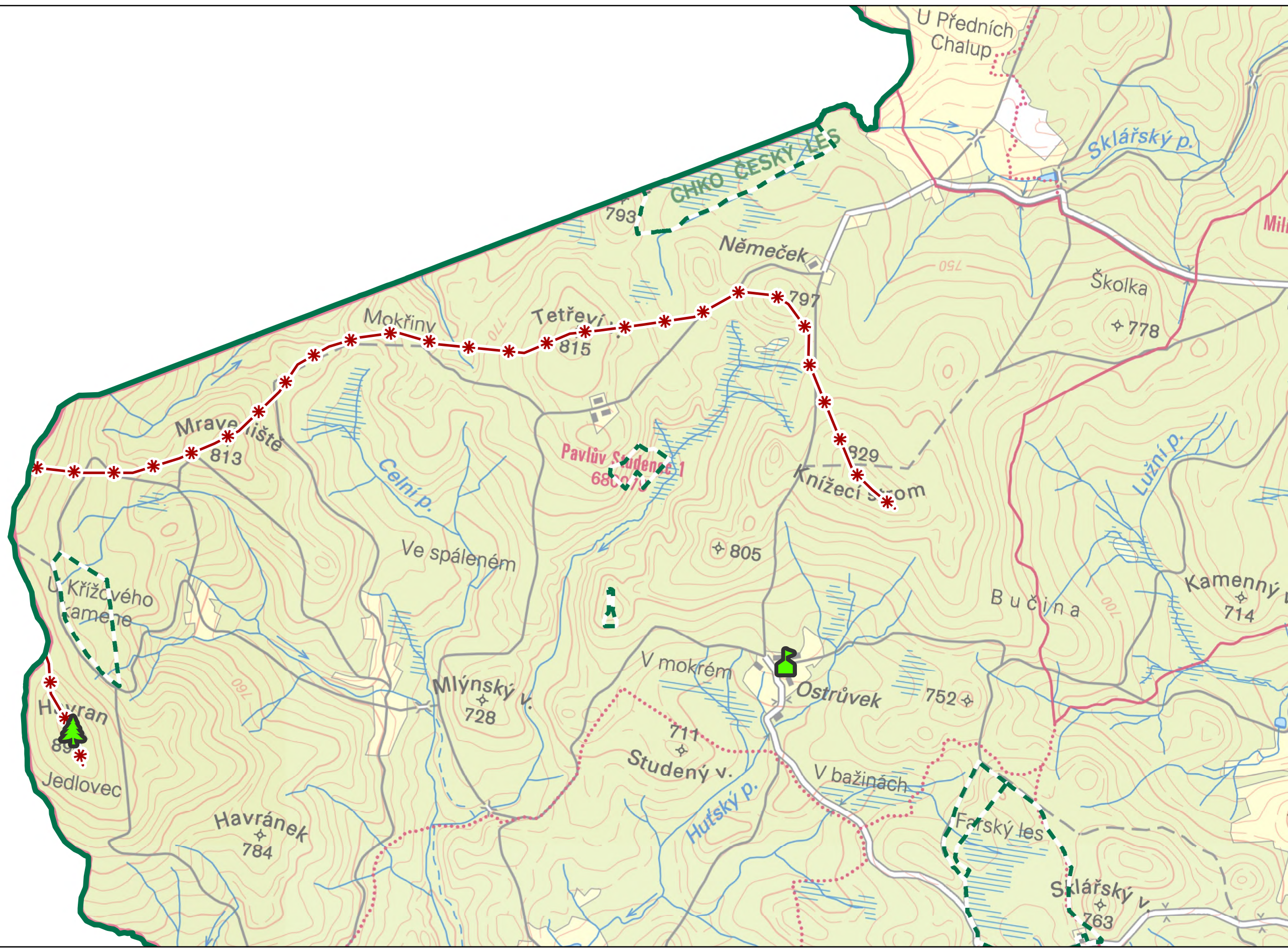
<b>Dominanty</b>	<b>Hodnoty</b>
kulturně-historická pozitivní	Památný strom
kulturně-historická negativní	Exponovaná území
přírodní pozitivní	Maloplošně zvláště chráněné území

Autor: Mgr. Lukáš Klouda  
Datum: 11/2014

**H2**



**Preventivní hodnocení krajinného rázu  
území CHKO Český les  
Č. 03 HODNOTY KRAJINNÉHO RÁZU**



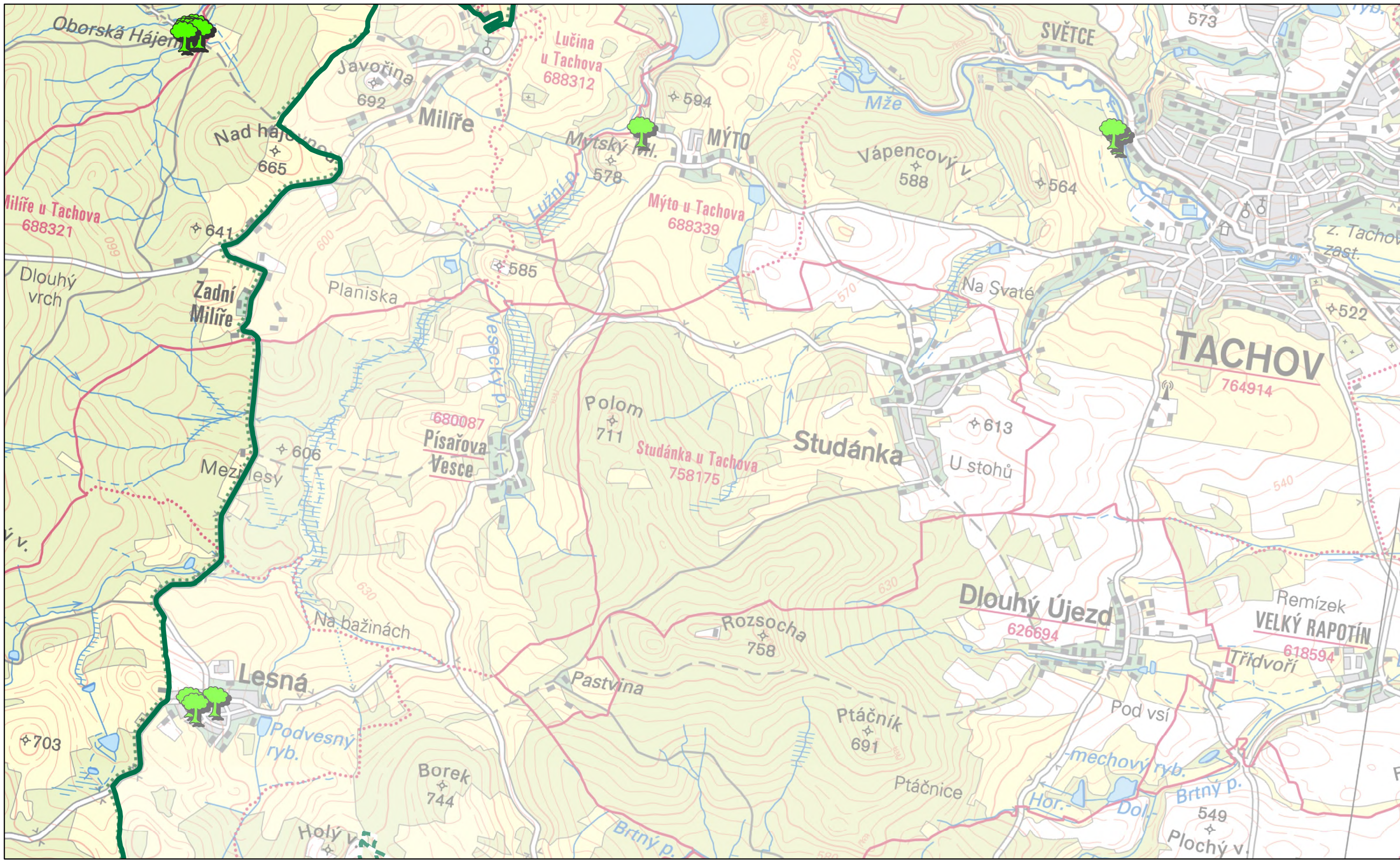
Dominanty		Hodnoty	
	kulturně-historická pozitivní		Památný strom
	kulturně-historická negativní		Exponovaná území
	přírodní pozitivní		Maloplošně zvláště chráněné území

Autor: Mgr. Lukáš Klouda  
Datum: 11/2014

**I1**



**Preventivní hodnocení krajinného rázu  
území CHKO Český les  
Č. 03 HODNOTY KRAJINNÉHO RÁZU**

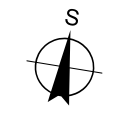


K1
J1 J2
I1 I2
H1 H2
G1 G2
F1 F2
E1 E2
D1 D2
C1 C2
B1 B2
A1

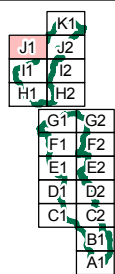
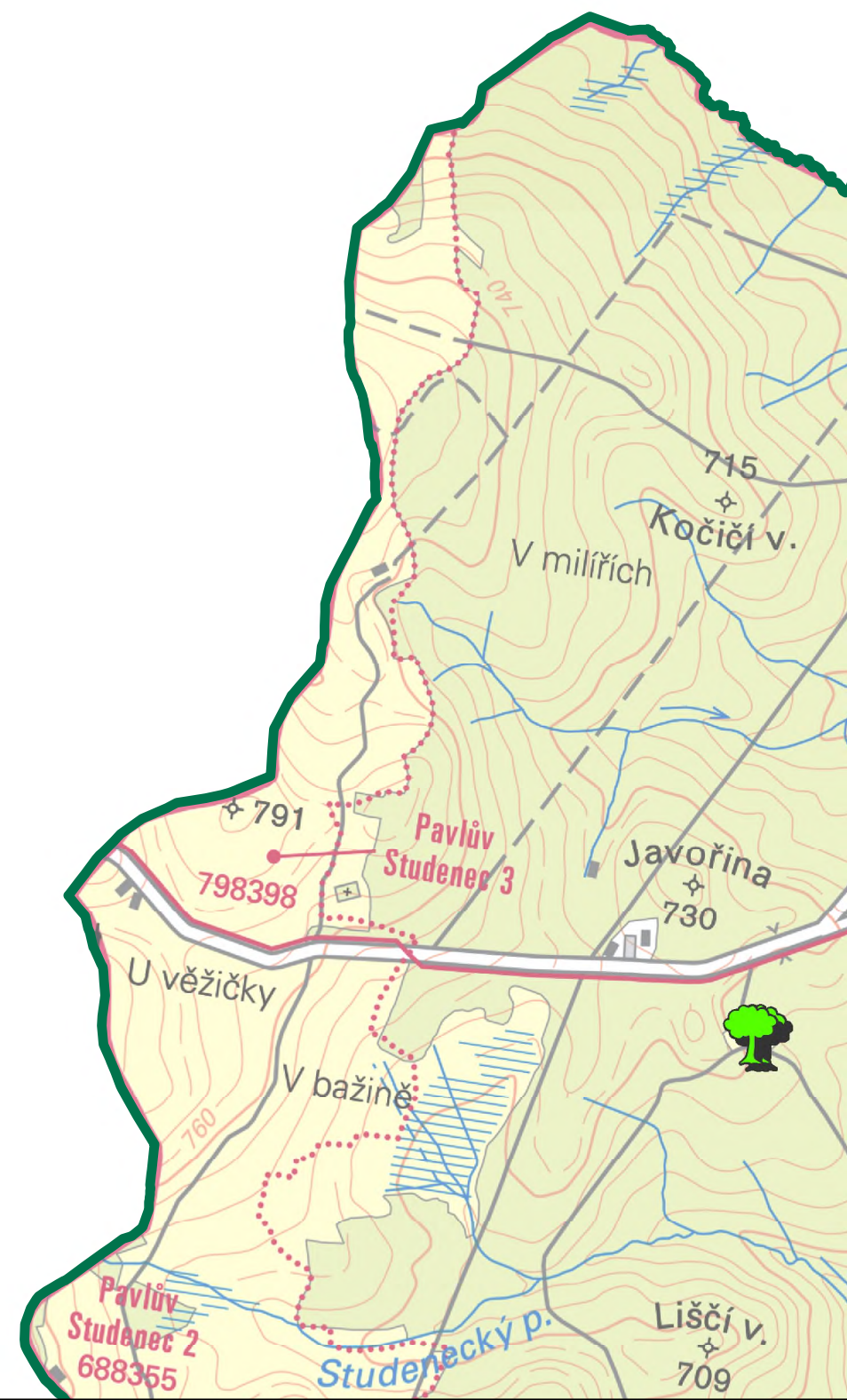
<b>Dominanty</b>	<b>Hodnoty</b>
kulturně-historická pozitivní	Památný strom
kulturně-historická negativní	Exponovaná území
přírodní pozitivní	Maloplošně zvláště chráněné území

Autor: Mgr. Lukáš Klouda  
Datum: 11/2014

**I2**



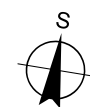
**Preventivní hodnocení krajinného rázu  
území CHKO Český les  
Č. 03 HODNOTY KRAJINNÉHO RÁZU**



Dominanty		Hodnoty	
	kulturně-historická pozitivní		Památný strom
	kulturně-historická negativní		Exponovaná území
	přírodní pozitivní		Maloplošné zvláště chráněné území

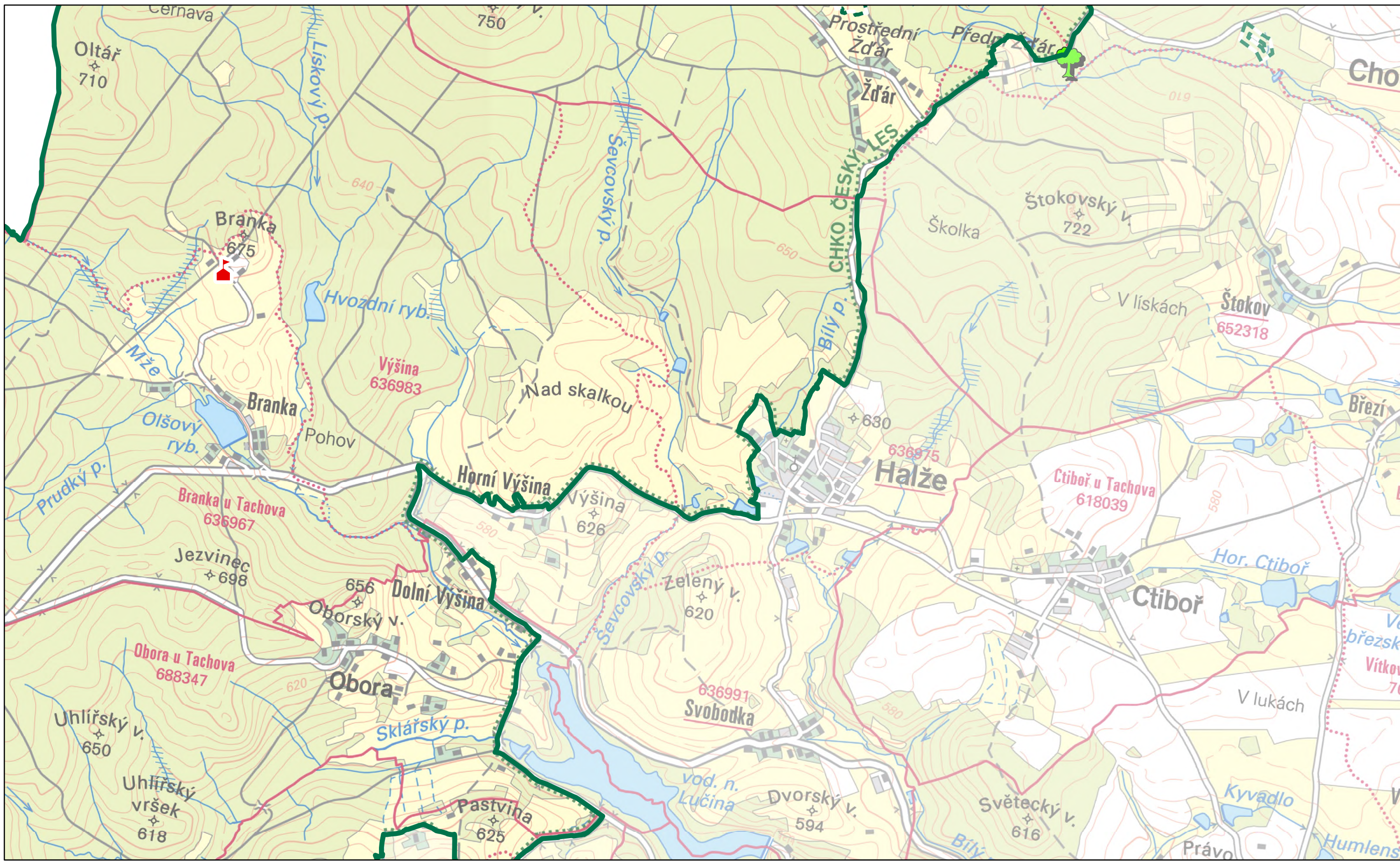
Autor: Mgr. Lukáš Klouda  
Datum: 11/2014

**J1**



**Preventivní hodnocení krajinného rázu  
území CHKO Český les  
Č. 03 HODNOTY KRAJINNÉHO RÁZU**



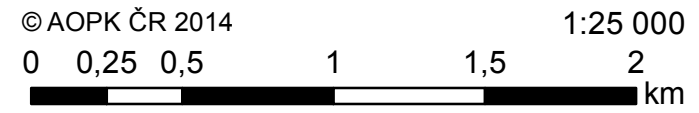
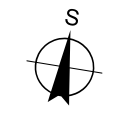


K1
J1
J2
H1
H2
G1
G2
F1
F2
E1
E2
D1
D2
C1
C2
B1
A1

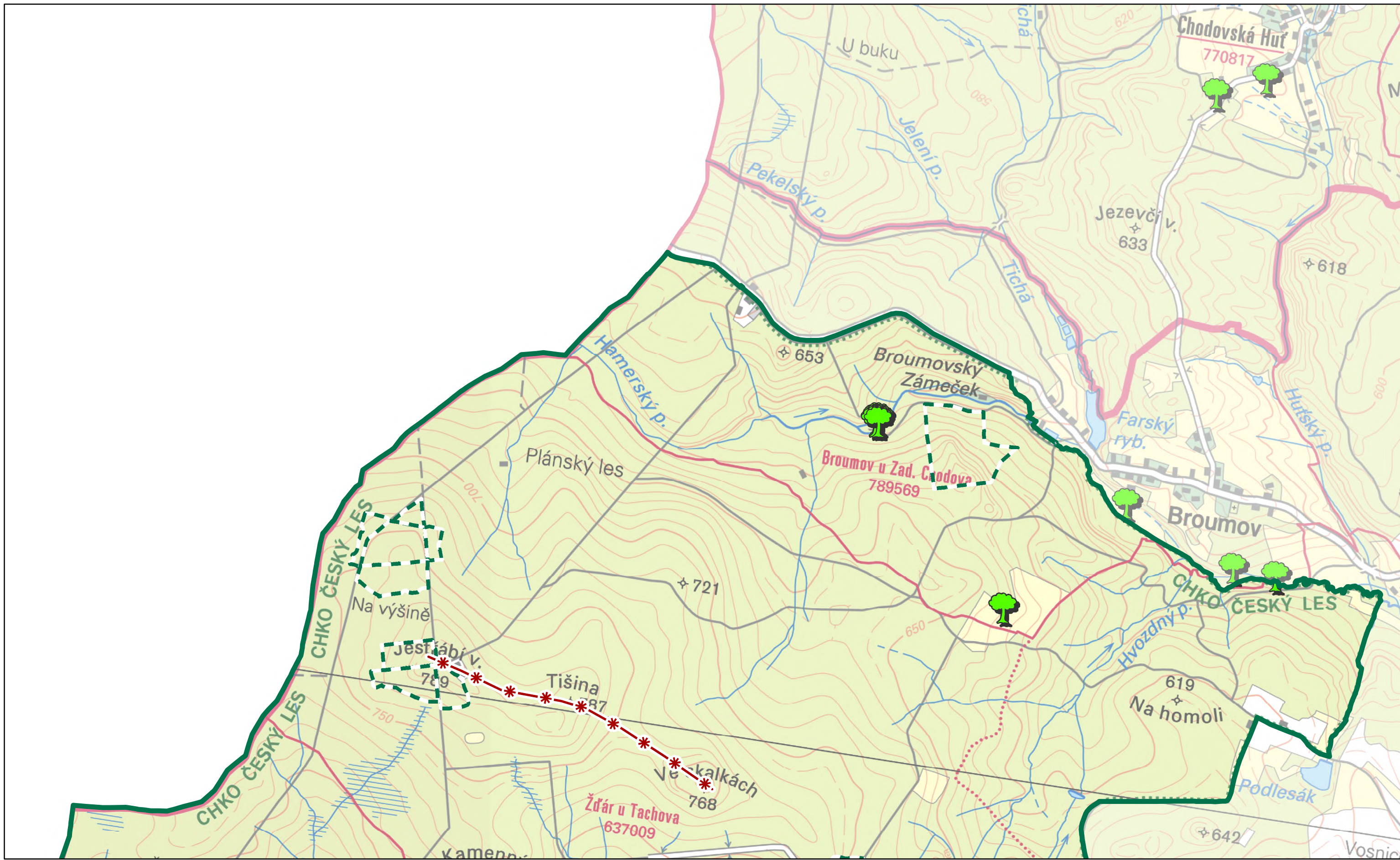
Dominanty	Hodnoty
kulturně-historická pozitivní	Památný strom
kulturně-historická negativní	Exponovaná území
přírodní pozitivní	Maloplošné zvláště chráněné území

Autor: Mgr. Lukáš Klouda  
Datum: 11/2014

**J2**



**Preventivní hodnocení krajinného rázu  
území CHKO Český les  
Č. 03 HODNOTY KRAJINNÉHO RÁZU**

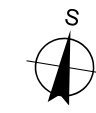


K1
J1 J2
I1 I2
H1 H2
G1 G2
F1 F2
E1 E2
D1 D2
C1 C2
B1 B2
A1 A2

Dominanty	Hodnoty
kulturně-historická pozitivní	Památný strom
kulturně-historická negativní	Exponovaná území
přírodní pozitivní	Maloplošně zvláště chráněné území

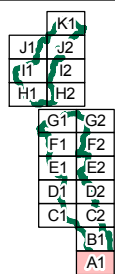
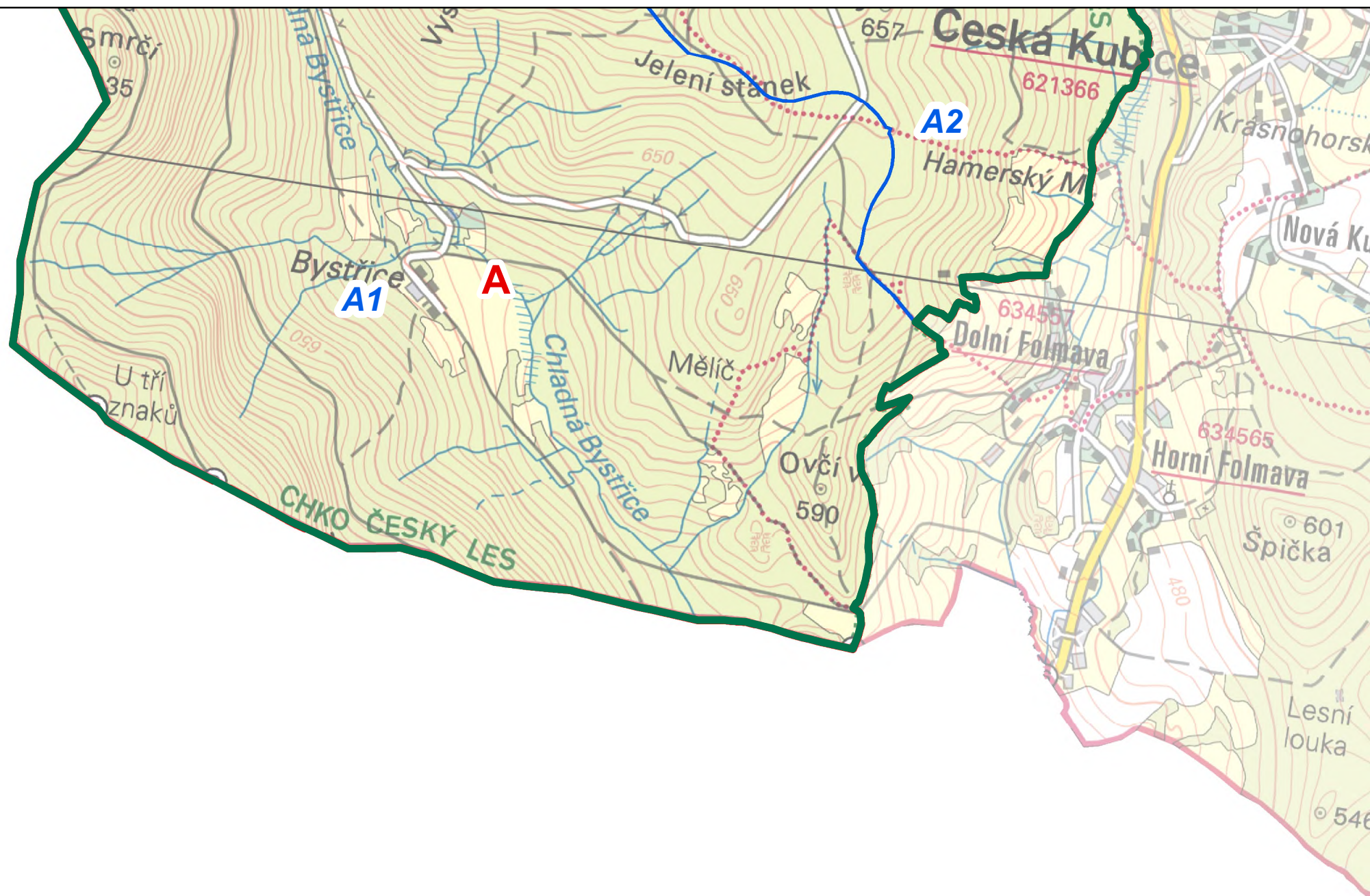
Autor: Mgr. Lukáš Klouda  
Datum: 11/2014







**K1**



**Preventivní hodnocení krajinného rázu  
území CHKO Český les  
Č. 03 HODNOTY KRAJINNÉHO RÁZU**





- |   |                        |  |
|---|------------------------|--|
|  | CHKO Český les         | <b>Kategorizace sídel</b>  |
|  | Oblast krajinného rázu |  I. kategorie   |
|  | Místo krajinného rázu  |  II. kategorie  |
|   |                        |  III. kategorie |

Autor: Mgr. Lukáš Klouda  
Datum: 11/2014



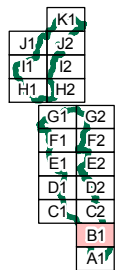
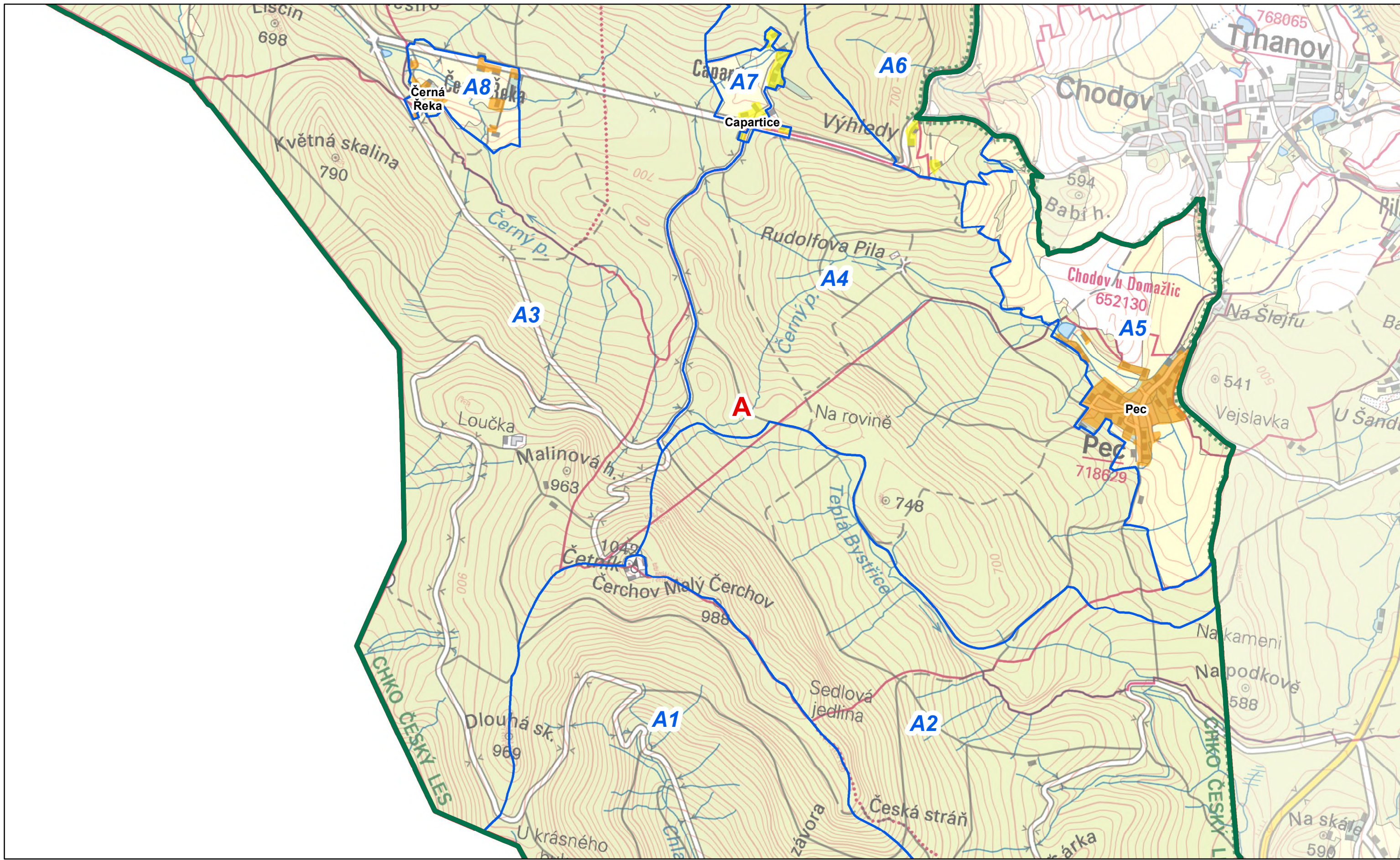
**Preventivní hodnocení krajinného rázu  
území CHKO Český les  
Č. 04 KATEGORIZACE SÍDEL**

**A1**

© AOPK ČR 2014

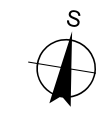
1:25 000





- |  |                        |  |                    |
|--|------------------------|--|--------------------|
|  | CHKO Český les         |  | Kategorizace sídel |
|  | Oblast krajinného rázu |  | I. kategorie       |
|  | Místo krajinného rázu  |  | II. kategorie      |
|  |                        |  | III. kategorie     |

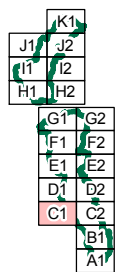
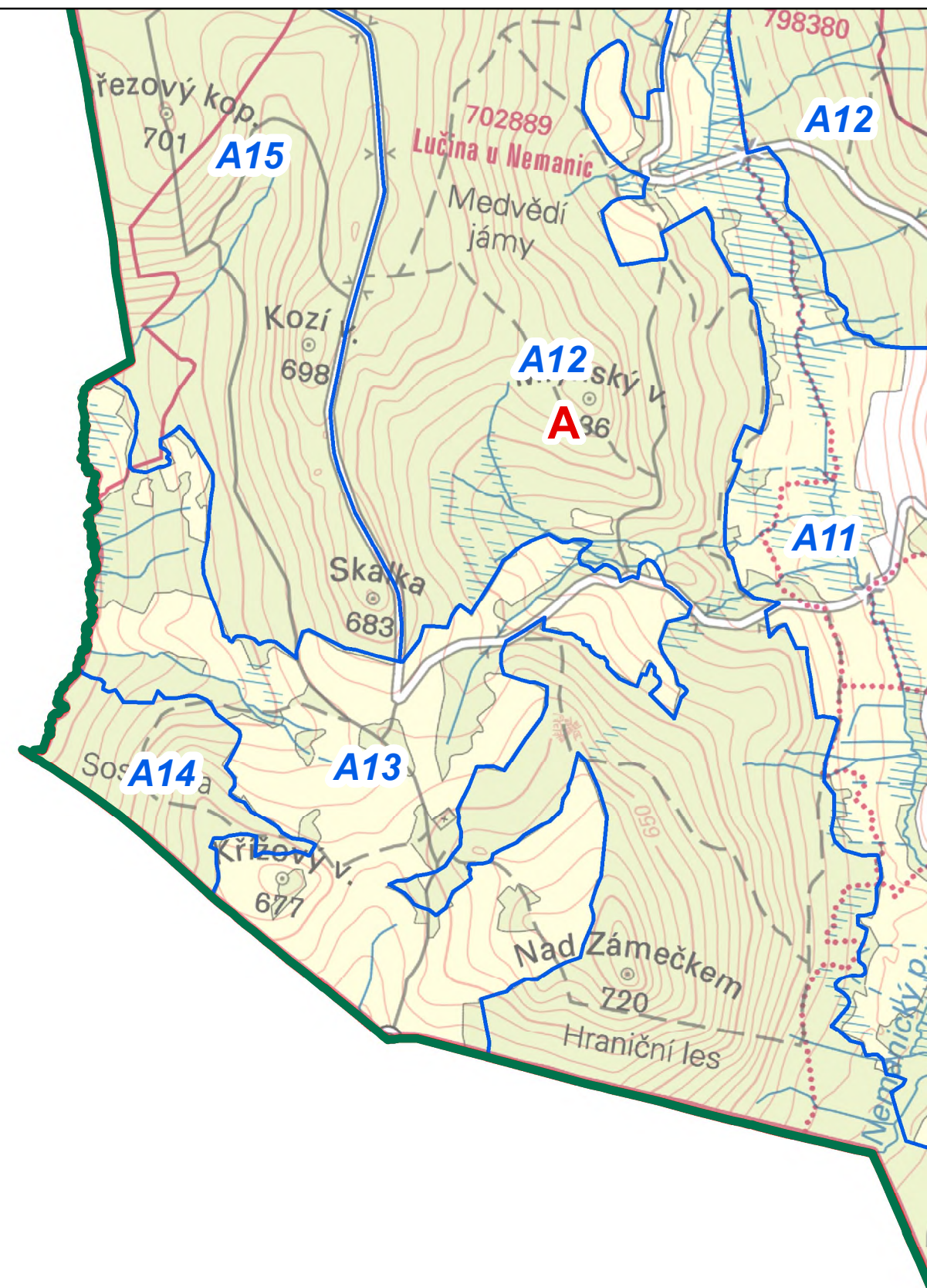
Autor: Mgr. Lukáš Klouda  
Datum: 11/2014









**Preventivní hodnocení krajinného rázu  
území CHKO Český les  
Č. 04 KATEGORIZACE SÍDEL**

© AOPK ČR 2014  
1:25 000  
0 0,25 0,5 1 1,5 2 km

**B1**



- |   |                        |   |                    |
|---|------------------------|---|--------------------|
|  | CHKO Český les         |  | Kategorizace sídel |
|  | Oblast krajinného rázu |  | I. kategorie       |
|  | Místo krajinného rázu  |  | II. kategorie      |
|   |                        |   | III. kategorie     |

Autor: Mgr. Lukáš Klouda  
Datum: 11/2014



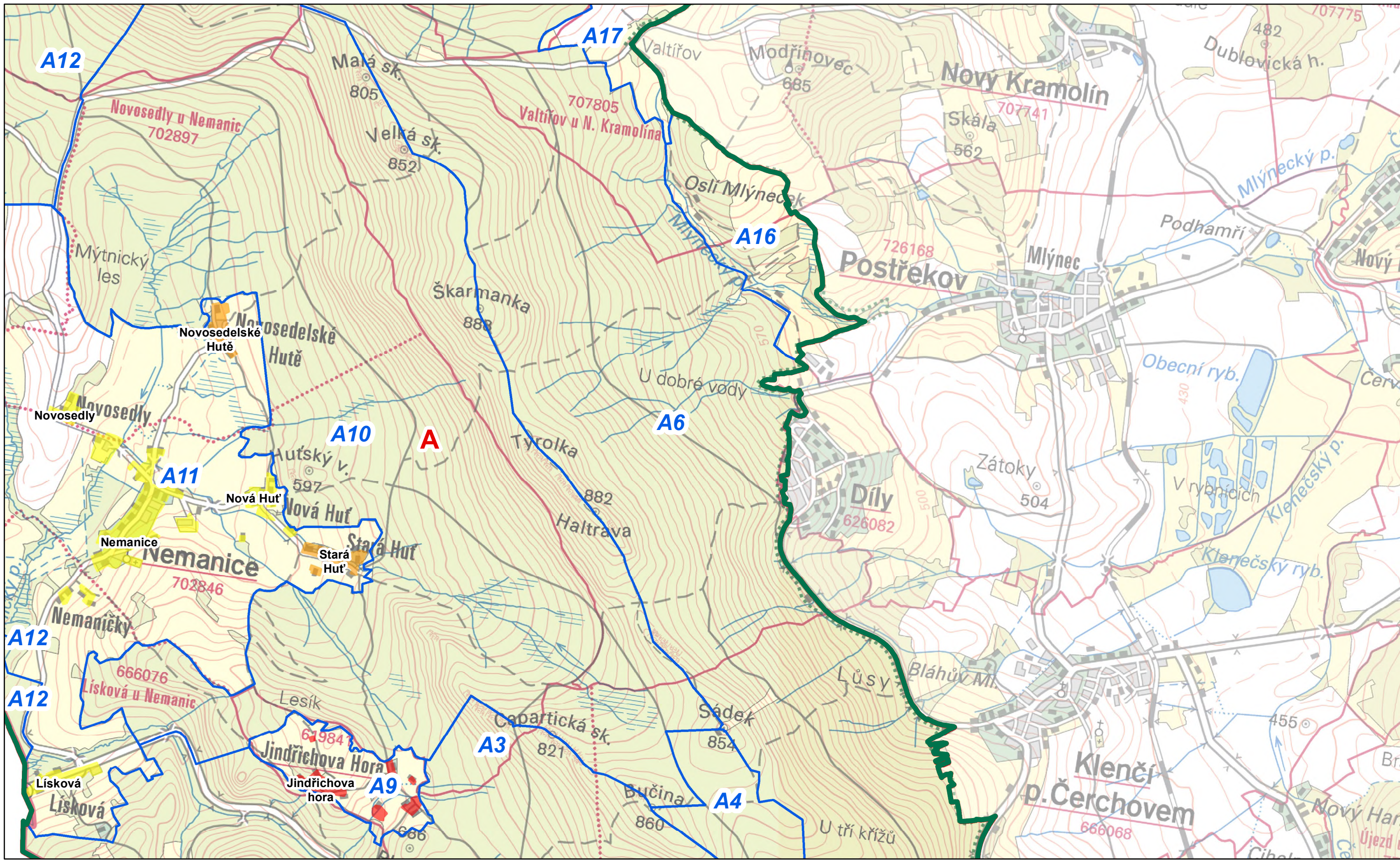
**Preventivní hodnocení krajinného rázu  
území CHKO Český les  
Č. 04 KATEGORIZACE SÍDEL**

**C1**

© AOPK ČR 2014

1:25 000





K1
J1 J2
H1 H2
G1 G2
F1 F2
E1 E2
D1 D2
C1 C2
B1
A1

	CHKO Český les		I. kategorie
	Oblast krajinného rázu		II. kategorie
	Místo krajinného rázu		III. kategorie

**Kategorizace sídel**

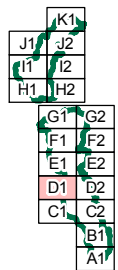
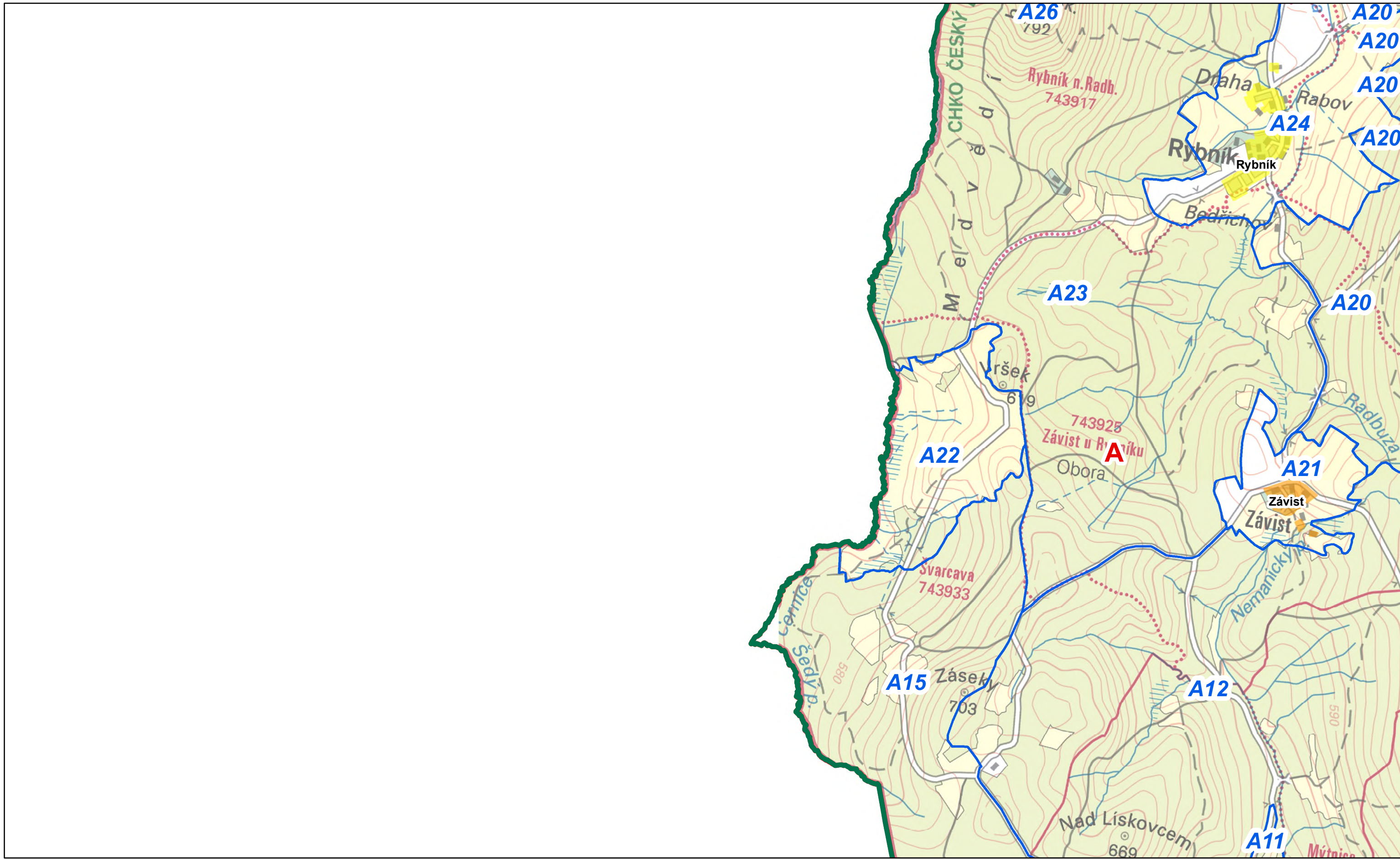
Autor: Mgr. Lukáš Klouda  
Datum: 11/2014



**Preventivní hodnocení krajinného rázu  
území CHKO Český les  
Č. 04 KATEGORIZACE SÍDEL**

© AOPK ČR 2014 1:25 000

**C2**



- |  |                        |                           |
|--|------------------------|---------------------------|
|  | CHKO Český les         | <b>Kategorizace sídel</b> |
|  | Oblast krajinného rázu | I. kategorie              |
|  | Místo krajinného rázu  | II. kategorie             |
|  |                        | III. kategorie            |

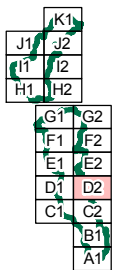
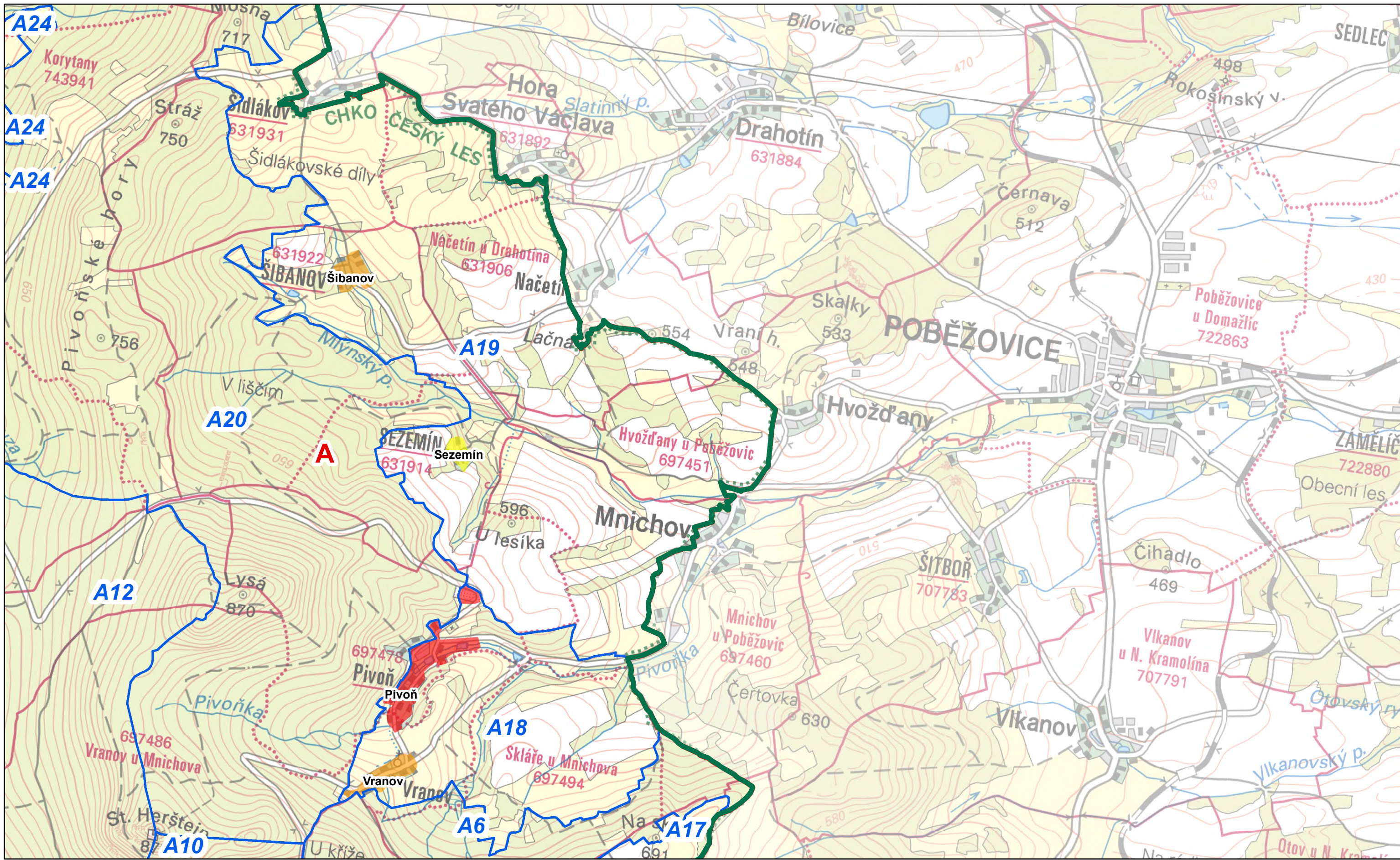
Autor: Mgr. Lukáš Klouda  
Datum: 11/2014

**D1**



© AOPK ČR 2014  
0 0,25 0,5 1 1,5 2 km  
1:25 000

**Preventivní hodnocení krajinného rázu  
území CHKO Český les  
Č. 04 KATEGORIZACE SÍDEL**



- |  |                        |  |                |
|--|------------------------|--|----------------|
|  | CHKO Český les         |  | I. kategorie   |
|  | Oblast krajinného rázu |  | II. kategorie  |
|  | Místo krajinného rázu  |  | III. kategorie |
|  | Kategorizace sídel     |  |                |

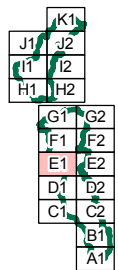
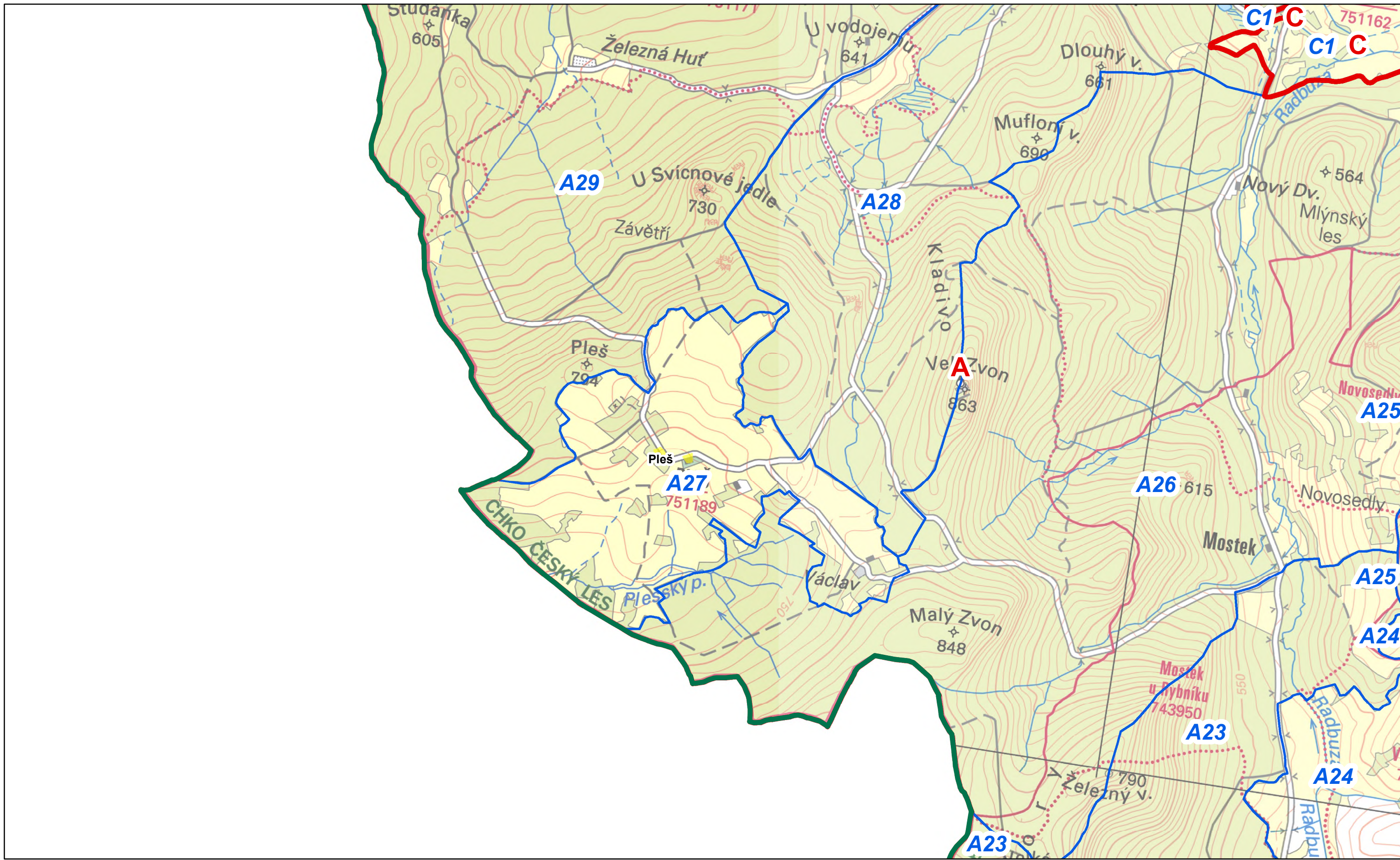
Autor: Mgr. Lukáš Klouda  
Datum: 11/2014



**Preventivní hodnocení krajinného rázu  
území CHKO Český les  
Č. 04 KATEGORIZACE SÍDEL**

**D2**





- |  |                        |  |                    |
|--|------------------------|--|--------------------|
|  | CHKO Český les         |  | Kategorizace sídel |
|  | Oblast krajinného rázu |  | I. kategorie       |
|  | Místo krajinného rázu  |  | II. kategorie      |
|  |                        |  | III. kategorie     |

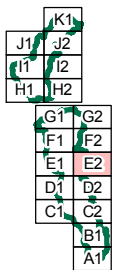
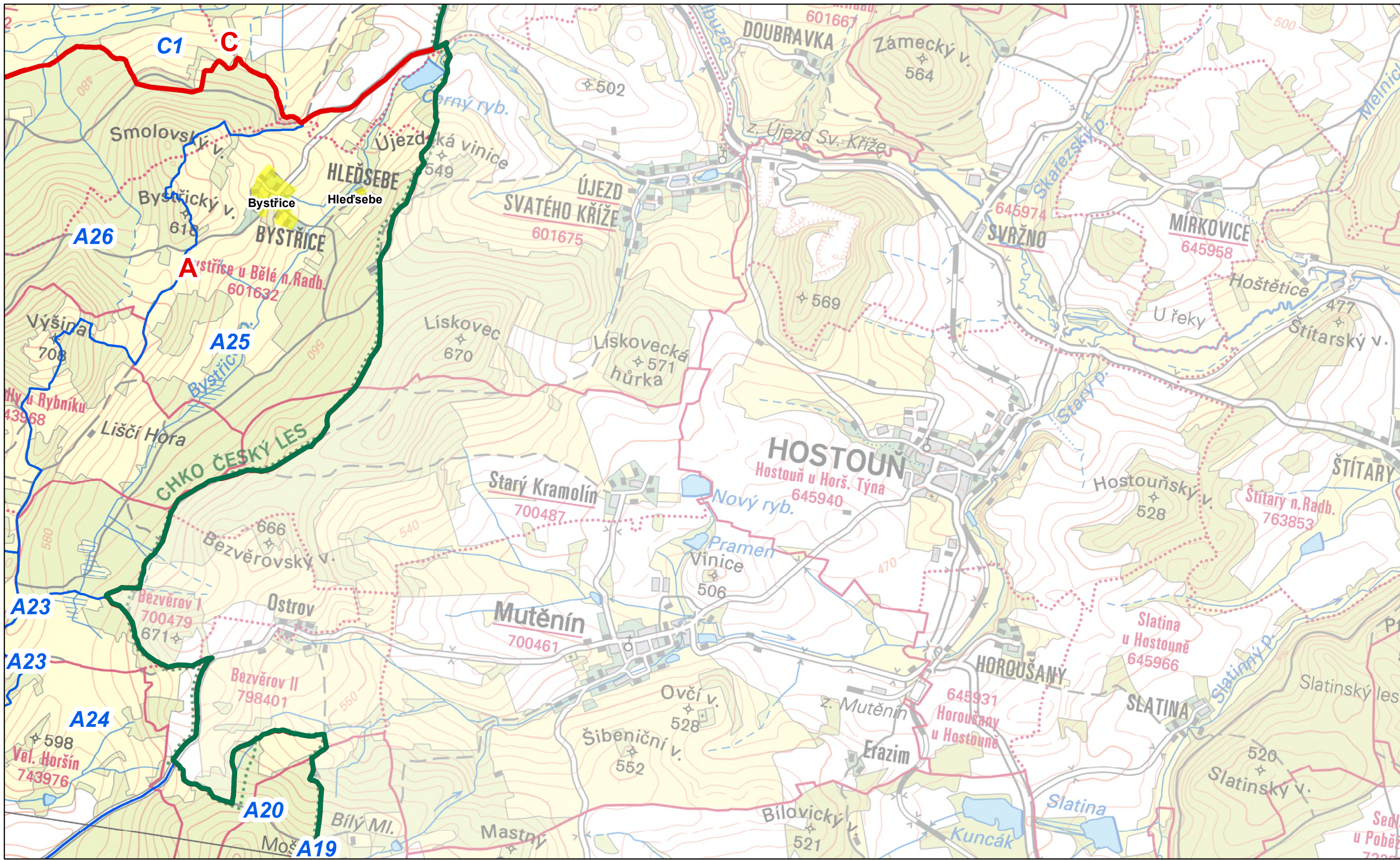
Autor: Mgr. Lukáš Klouda  
Datum: 11/2014



**Preventivní hodnocení krajinného rázu  
území CHKO Český les  
Č. 04 KATEGORIZACE SÍDEL**

**E1**





- |  |                        |                           |                |
|--|------------------------|---------------------------|----------------|
|  | CHKO Český les         | <b>Kategorizace sídel</b> |                |
|  | Oblast krajinného rázu |                           | I. kategorie   |
|  | Místo krajinného rázu  |                           | II. kategorie  |
|  |                        |                           | III. kategorie |

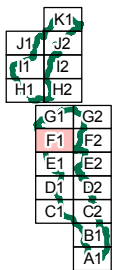
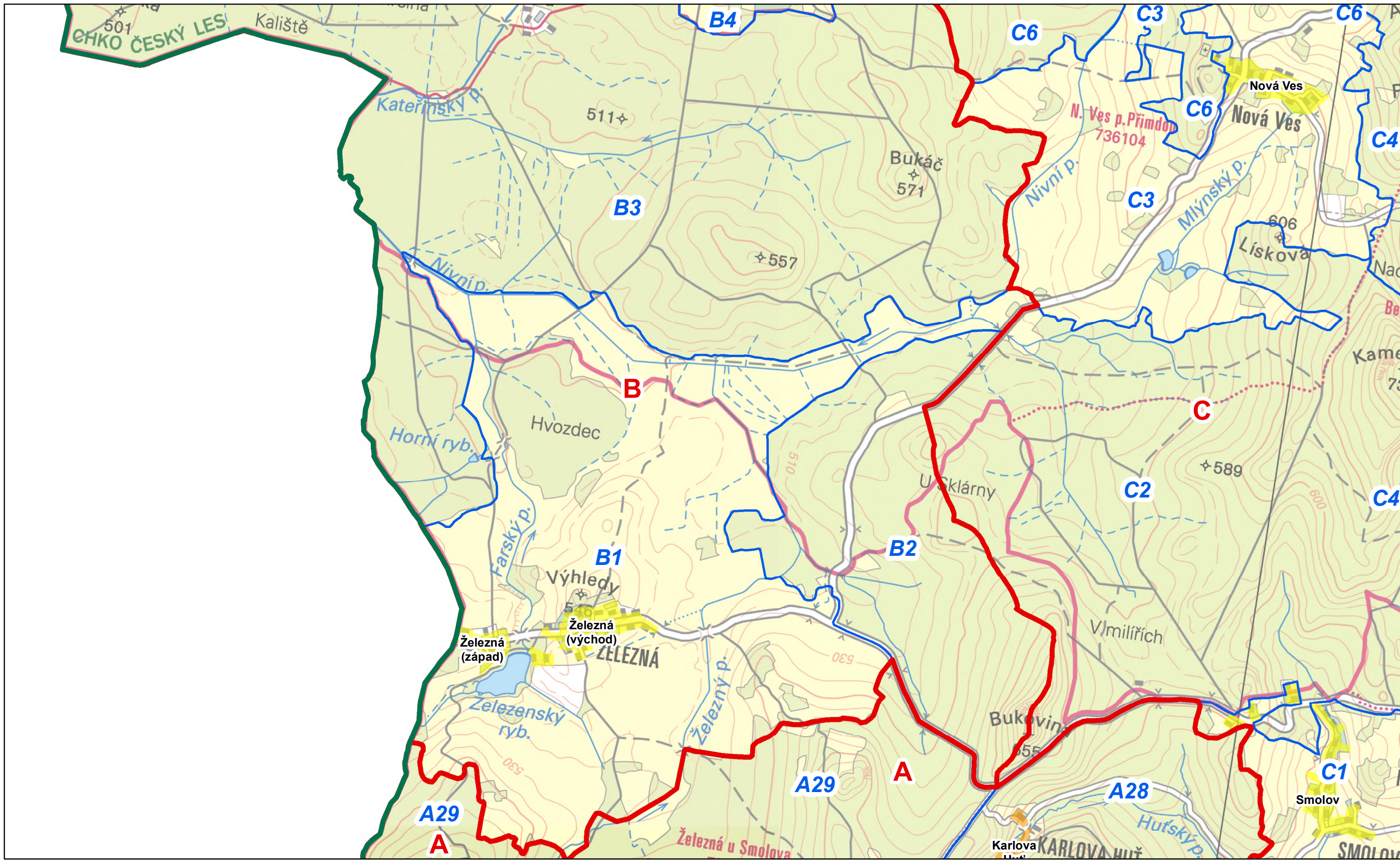
Autor: Mgr. Lukáš Klouda  
Datum: 11/2014

**E2**



**Preventivní hodnocení krajinného rázu území CHKO Český les Č. 04 KATEGORIZACE SÍDEL**





- |                        |                    |
|------------------------|--------------------|
| CHKO Český les         | Kategorizace sídel |
| Oblast krajinného rázu | I. kategorie       |
| Místo krajinného rázu  | II. kategorie      |
|                        | III. kategorie     |

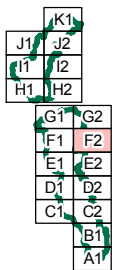
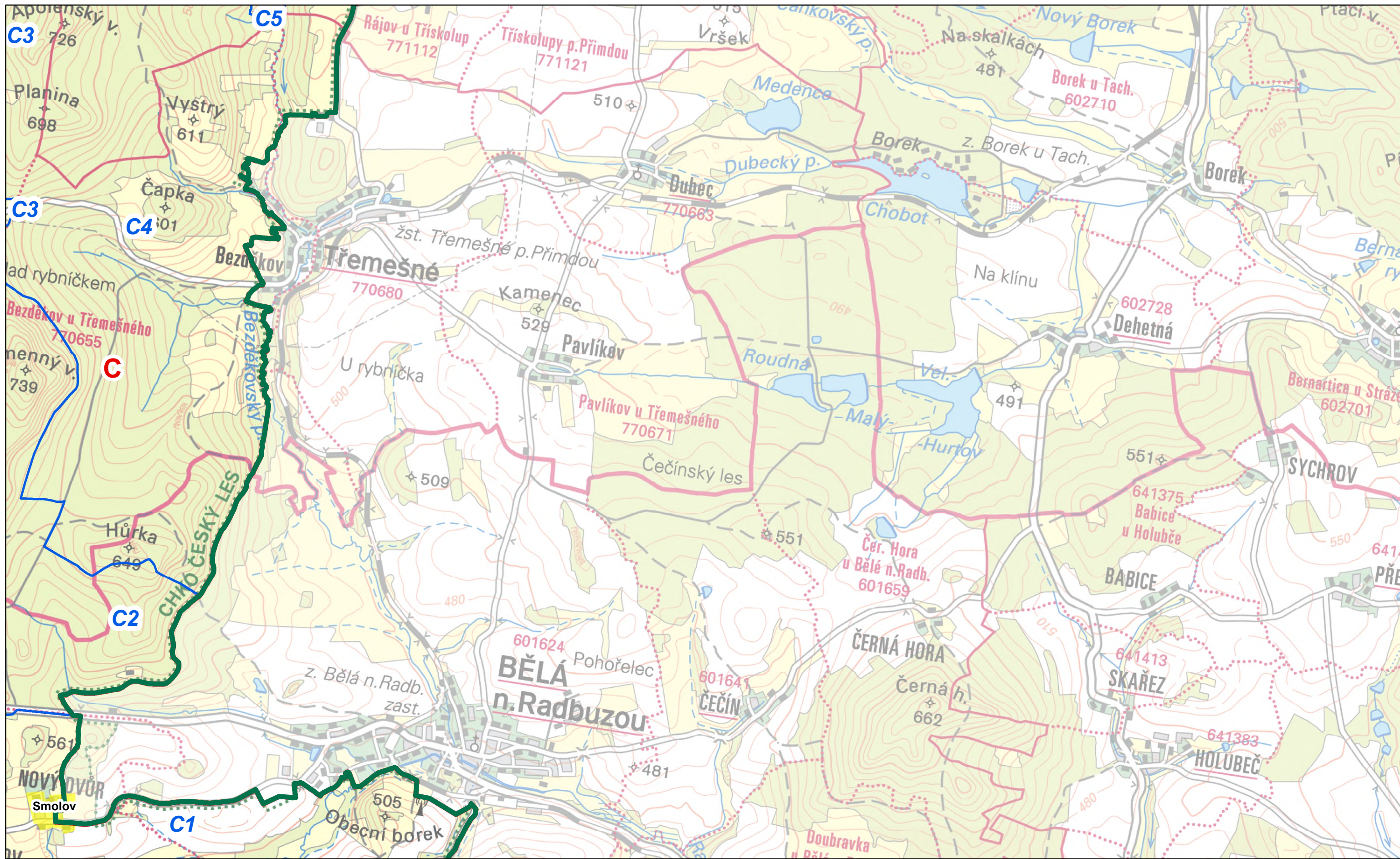
Autor: Mgr. Lukáš Klouda  
Datum: 11/2014



**Preventivní hodnocení krajinného rázu  
území CHKO Český les  
Č. 04 KATEGORIZACE SÍDEL**

© AOPK ČR 2014  
1:25 000  
0 0,25 0,5 1 1,5 2 km

**F1**



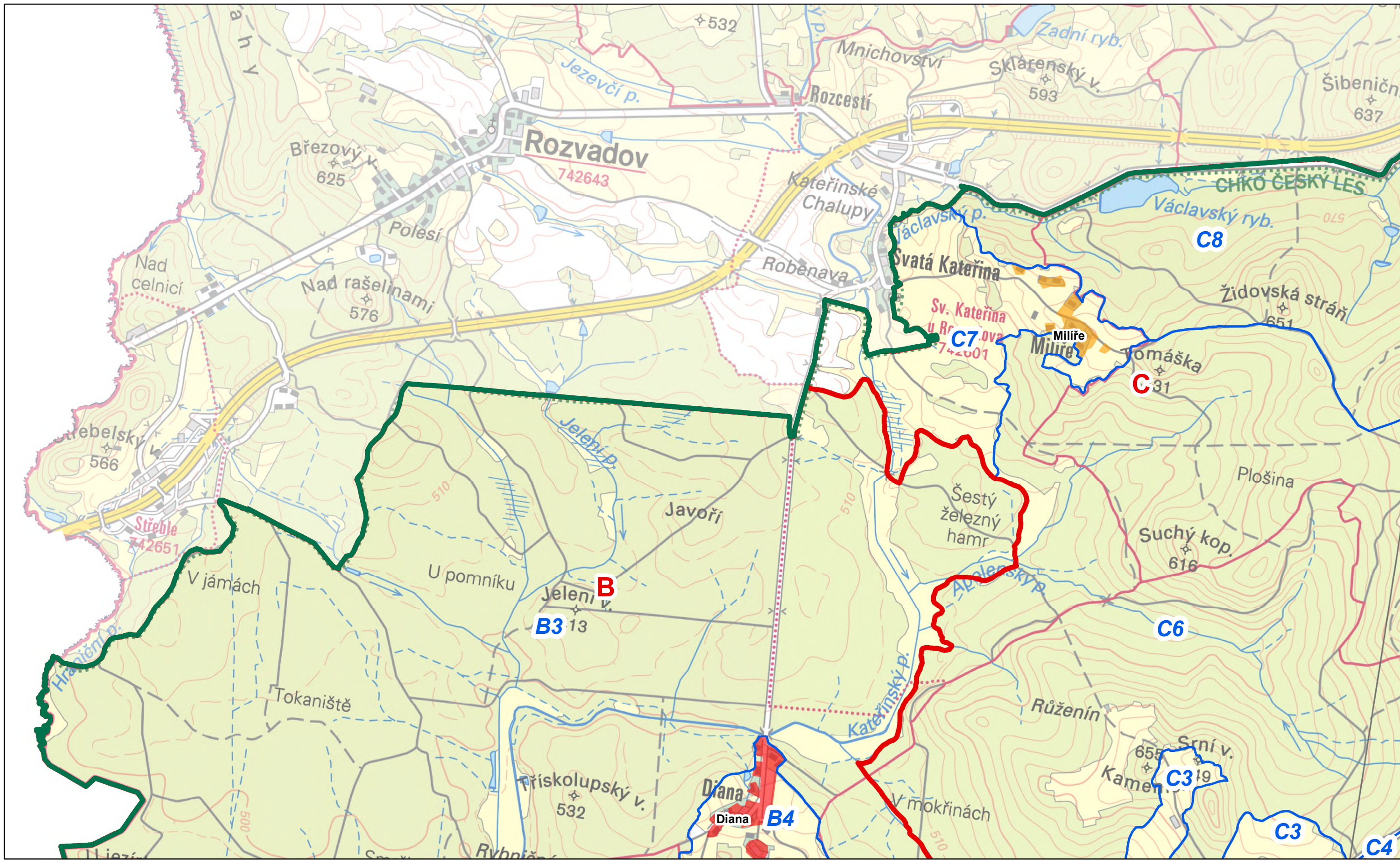
- |  |                        |  |                    |
|--|------------------------|--|--------------------|
|  | CHKO Český les         |  | Kategorizace sídel |
|  | Oblast krajinného rázu |  | I. kategorie       |
|  | Místo krajinného rázu  |  | II. kategorie      |
|  |                        |  | III. kategorie     |

Autor: Mgr. Lukáš Klouda  
Datum: 11/2014

**F2**



**Preventivní hodnocení krajinného rázu  
území CHKO Český les  
Č. 04 KATEGORIZACE SÍDEL**



K1
J1 J2
I1 I2
H1 H2
G1 G2
F1 F2
E1 E2
D1 D2
C1 C2
B1 B2
A1

- |                        |                    |
|------------------------|--------------------|
| CHKO Český les         | Kategorizace sídel |
| Oblast krajinného rázu | I. kategorie       |
| Místo krajinného rázu  | II. kategorie      |
|                        | III. kategorie     |

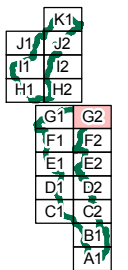
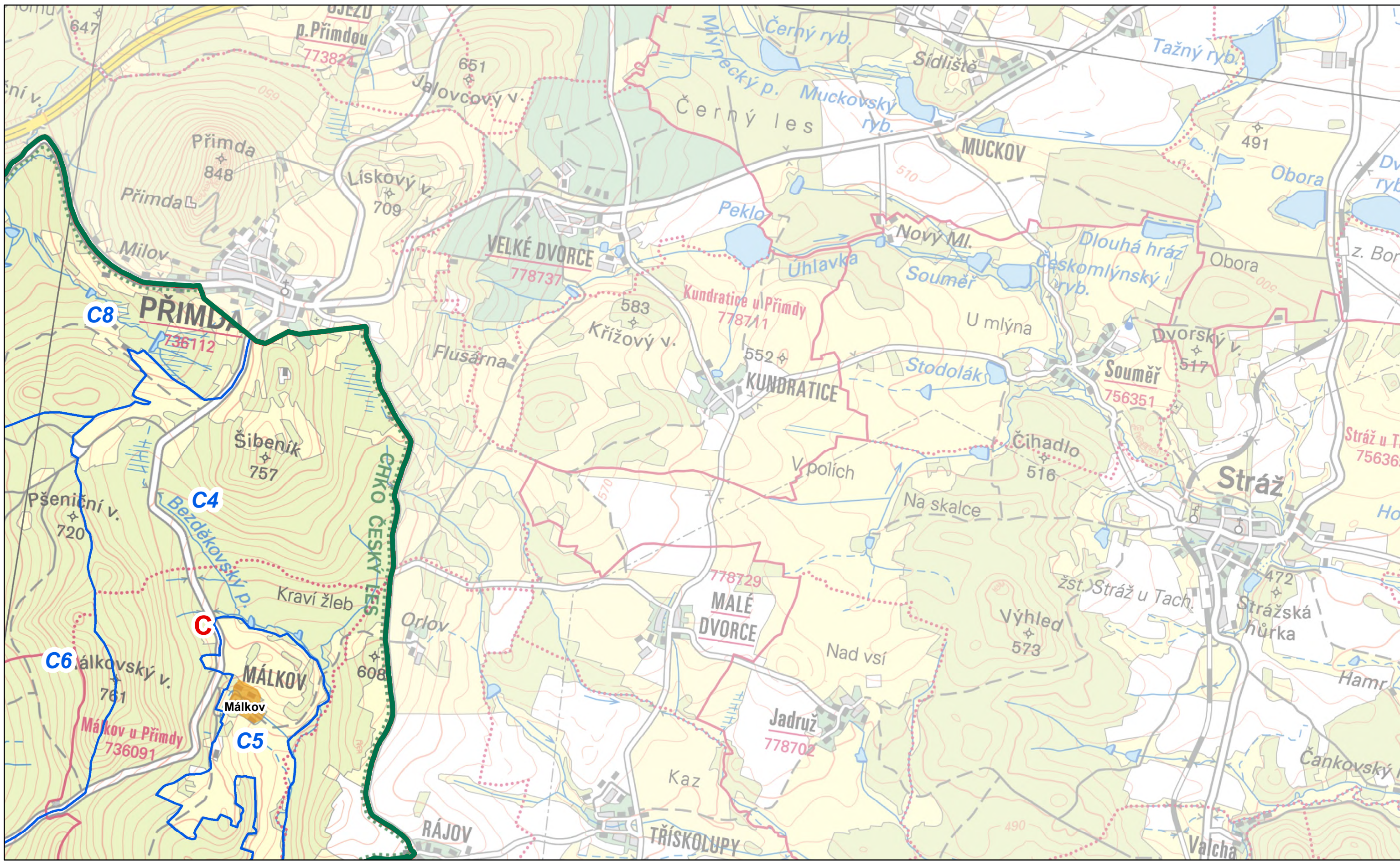
Autor: Mgr. Lukáš Klouda  
Datum: 11/2014



**Preventivní hodnocení krajinného rázu  
území CHKO Český les  
Č. 04 KATEGORIZACE SÍDEL**

**G1**

© AOPK ČR 2014  
1:25 000  
0 0,25 0,5 1 1,5 2 km



- |  |                        |  |                |
|--|------------------------|--|----------------|
|  | CHKO Český les         |  | I. kategorie   |
|  | Oblast krajinného rázu |  | II. kategorie  |
|  | Místo krajinného rázu  |  | III. kategorie |

- Kategorizace sídel

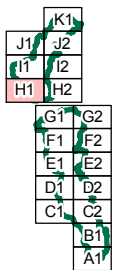
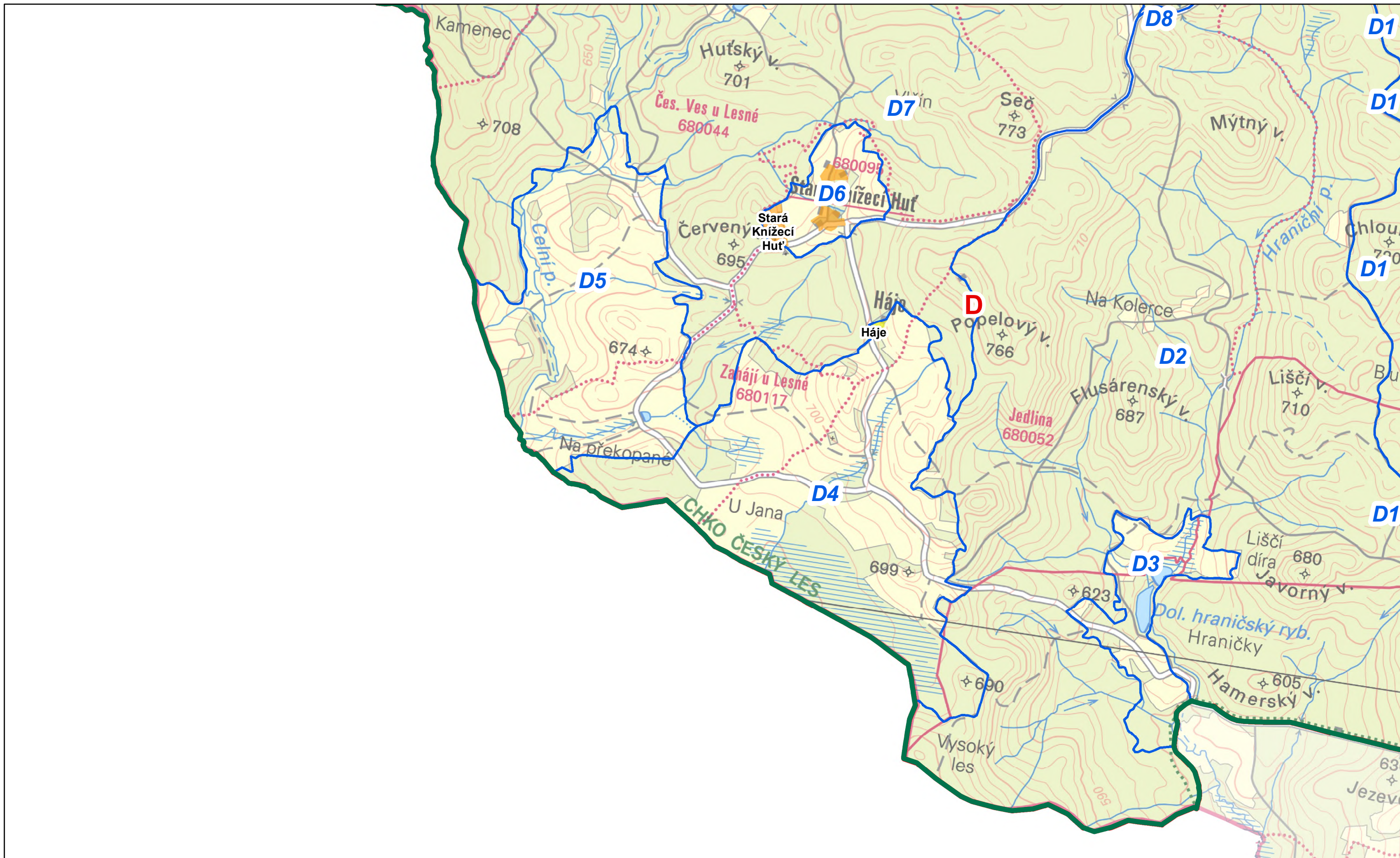
Autor: Mgr. Lukáš Klouda  
Datum: 11/2014






**G2**



**Preventivní hodnocení krajinného rázu  
území CHKO Český les  
Č. 04 KATEGORIZACE SÍDEL**





- |   |                        |   |                    |
|---|------------------------|---|--------------------|
|  | CHKO Český les         |  | Kategorizace sídel |
|  | Oblast krajinného rázu |  | I. kategorie       |
|  | Místo krajinného rázu  |  | II. kategorie      |
|   |                        |   | III. kategorie     |

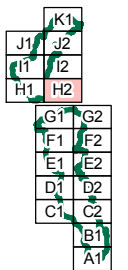
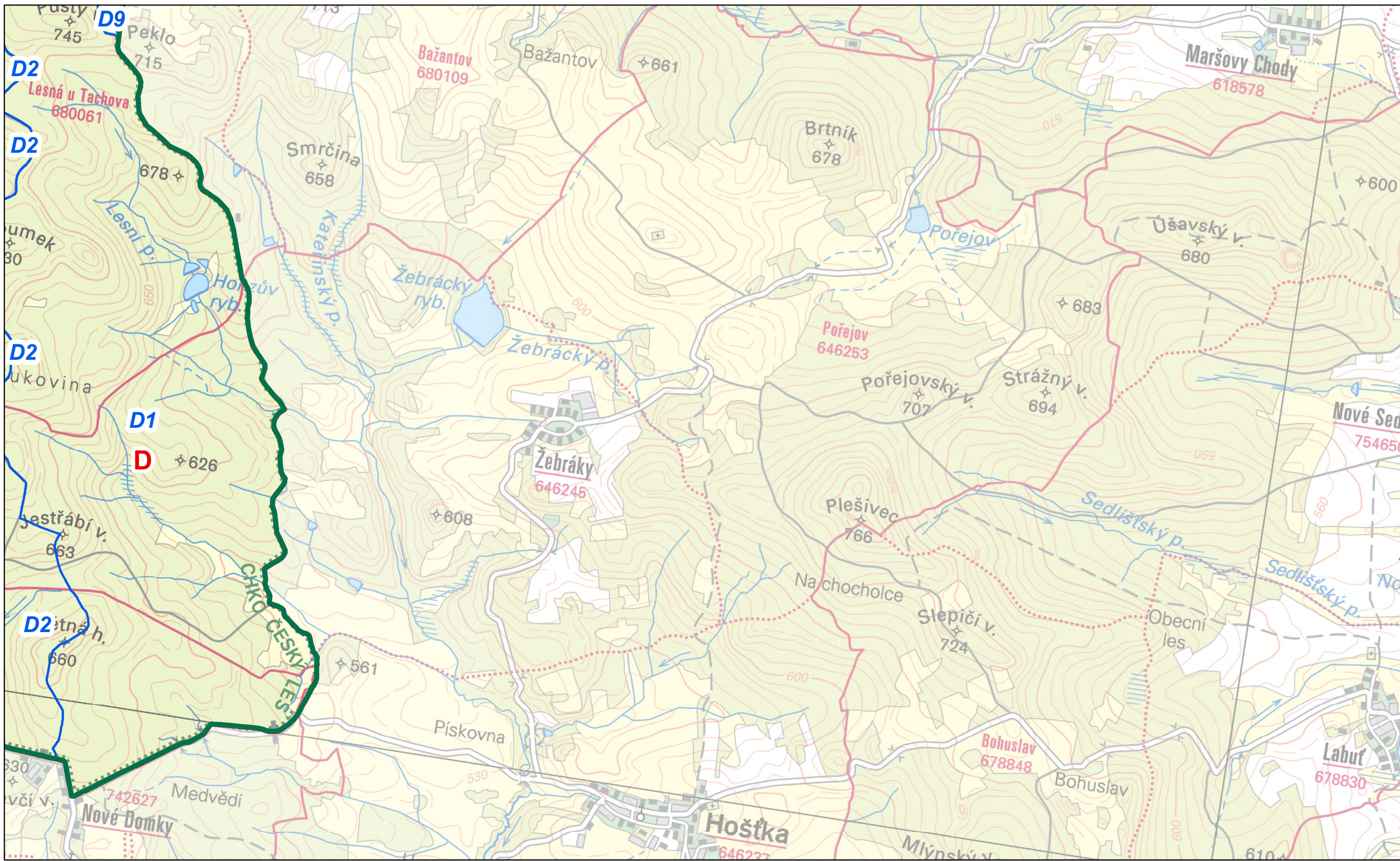
Autor: Mgr. Lukáš Klouda  
Datum: 11/2014



**Preventivní hodnocení krajinného rázu  
území CHKO Český les  
Č. 04 KATEGORIZACE SÍDEL**

**H1**





- |  |                        |  |                    |
|--|------------------------|--|--------------------|
|  | CHKO Český les         |  | Kategorizace sídel |
|  | Oblast krajinného rázu |  | I. kategorie       |
|  | Místo krajinného rázu  |  | II. kategorie      |
|  |                        |  | III. kategorie     |

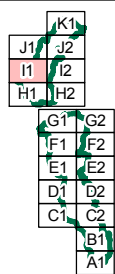
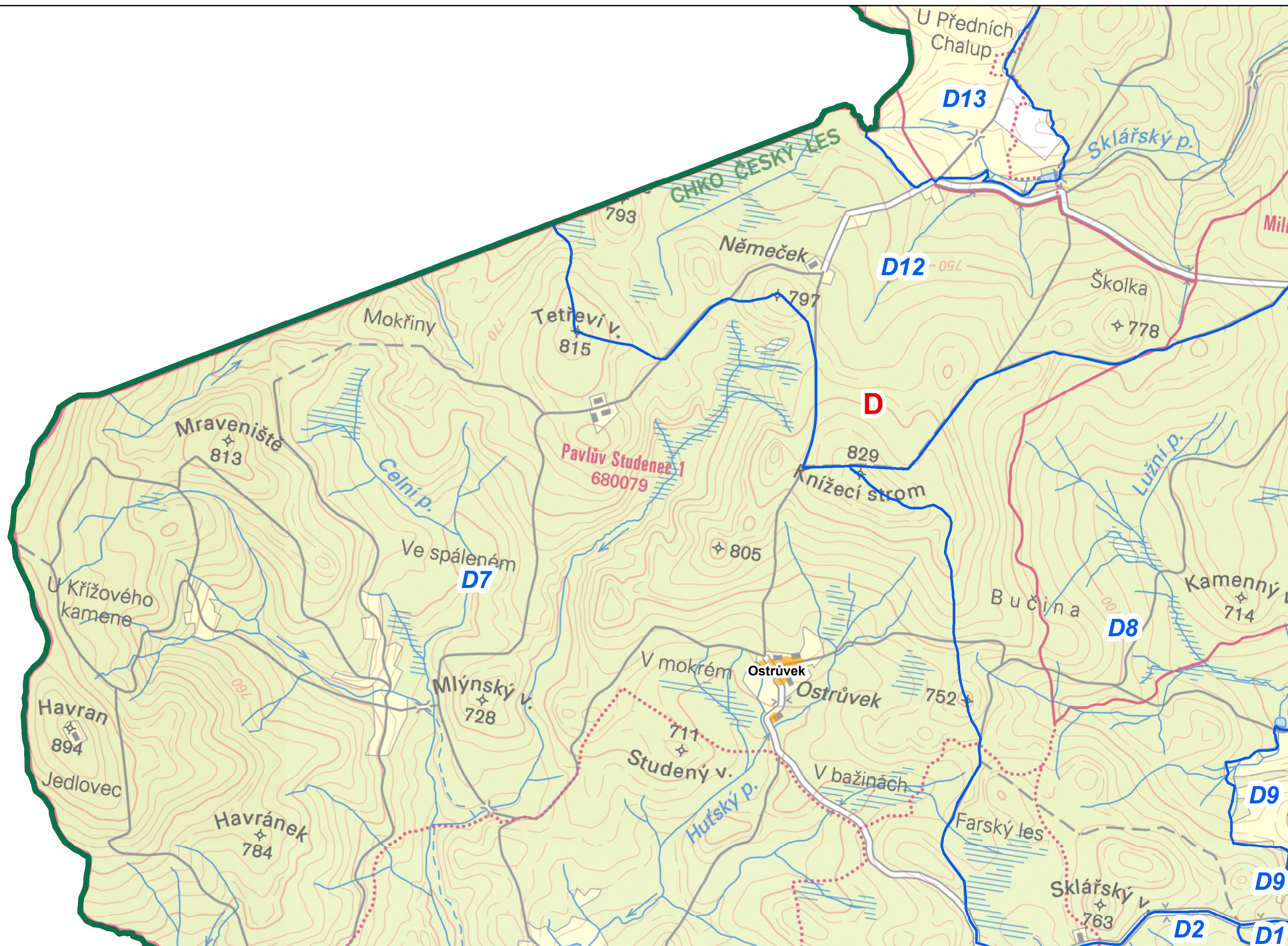
Autor: Mgr. Lukáš Klouda  
Datum: 11/2014



**Preventivní hodnocení krajinného rázu  
území CHKO Český les  
Č. 04 KATEGORIZACE SÍDEL**

**H2**





	CHKO Český les		Kategorizace sídel
	Oblast krajinného rázu		I. kategorie
	Místo krajinného rázu		II. kategorie
			III. kategorie

Autor: Mgr. Lukáš Klouda  
Datum: 11/2014

**I1**

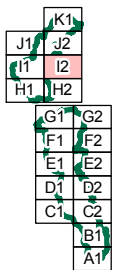
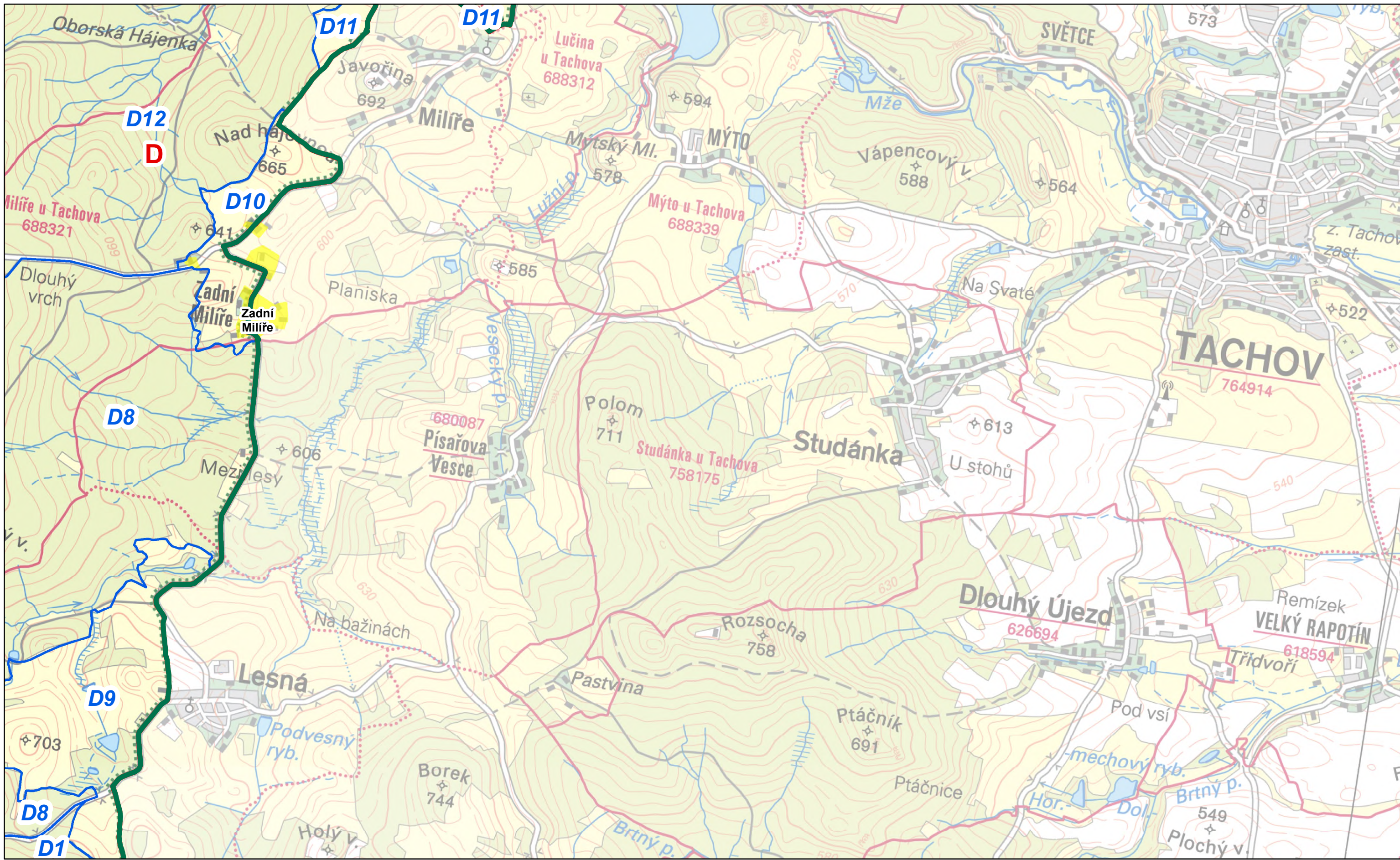
© AOPK ČR 2014

0 0,25 0,5 1 1,5 2 km



1:25 000

**Preventivní hodnocení krajinného rázu  
území CHKO Český les  
Č. 04 KATEGORIZACE SÍDEL**



	CHKO Český les		Kategorizace sídel
	Oblast krajinného rázu		I. kategorie
	Místo krajinného rázu		II. kategorie
			III. kategorie

Autor: Mgr. Lukáš Klouda  
Datum: 11/2014

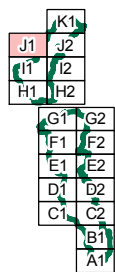
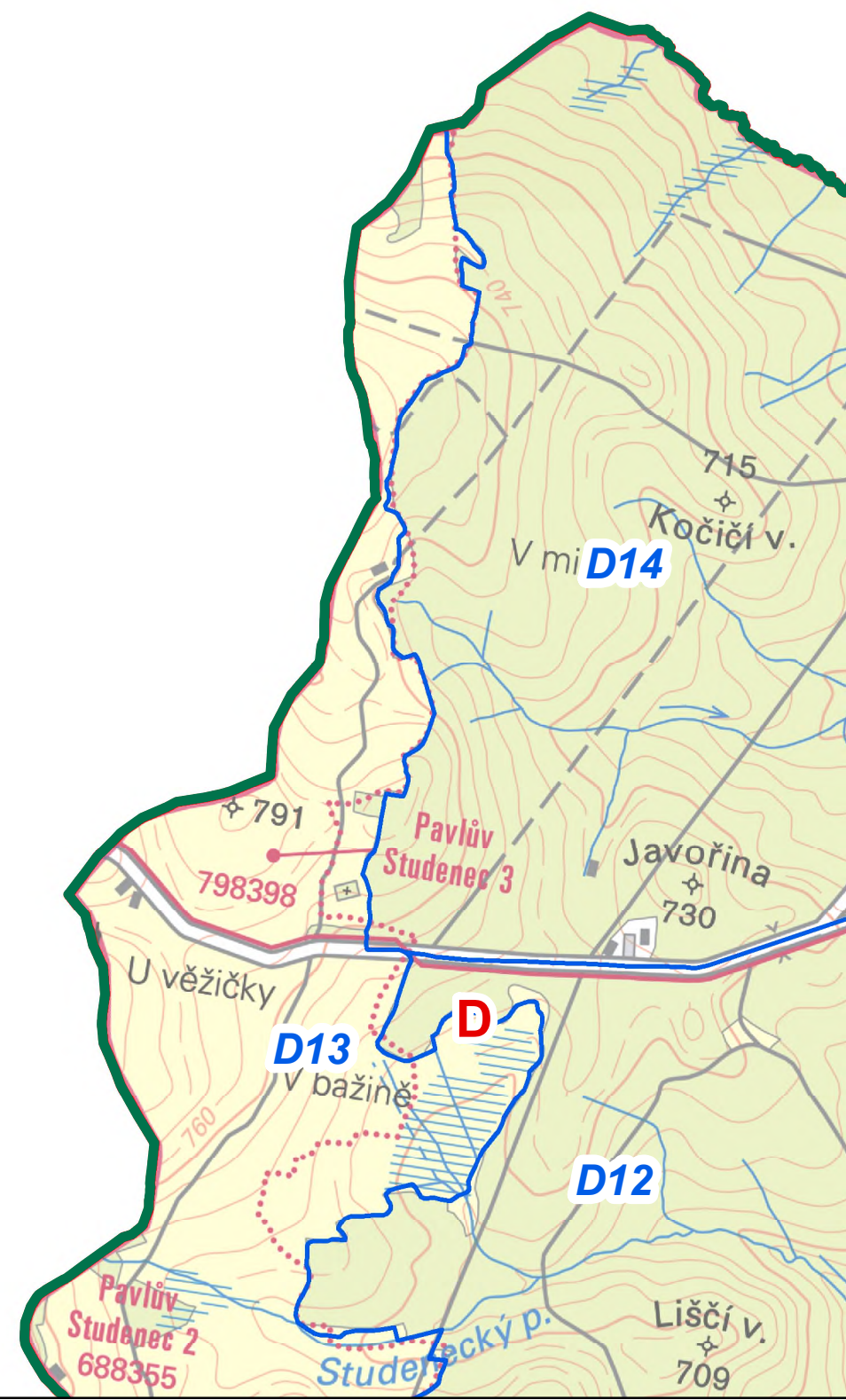








**I2**



**Preventivní hodnocení krajinného rázu  
území CHKO Český les  
Č. 04 KATEGORIZACE SÍDEL**





- |   |                        |  |
|---|------------------------|--|
|  | CHKO Český les         | Kategorizace sídel   |
|  | Oblast krajinného rázu |  I. kategorie   |
|  | Místo krajinného rázu  |  II. kategorie  |
|   |                        |  III. kategorie |

Autor: Mgr. Lukáš Klouda  
Datum: 11/2014



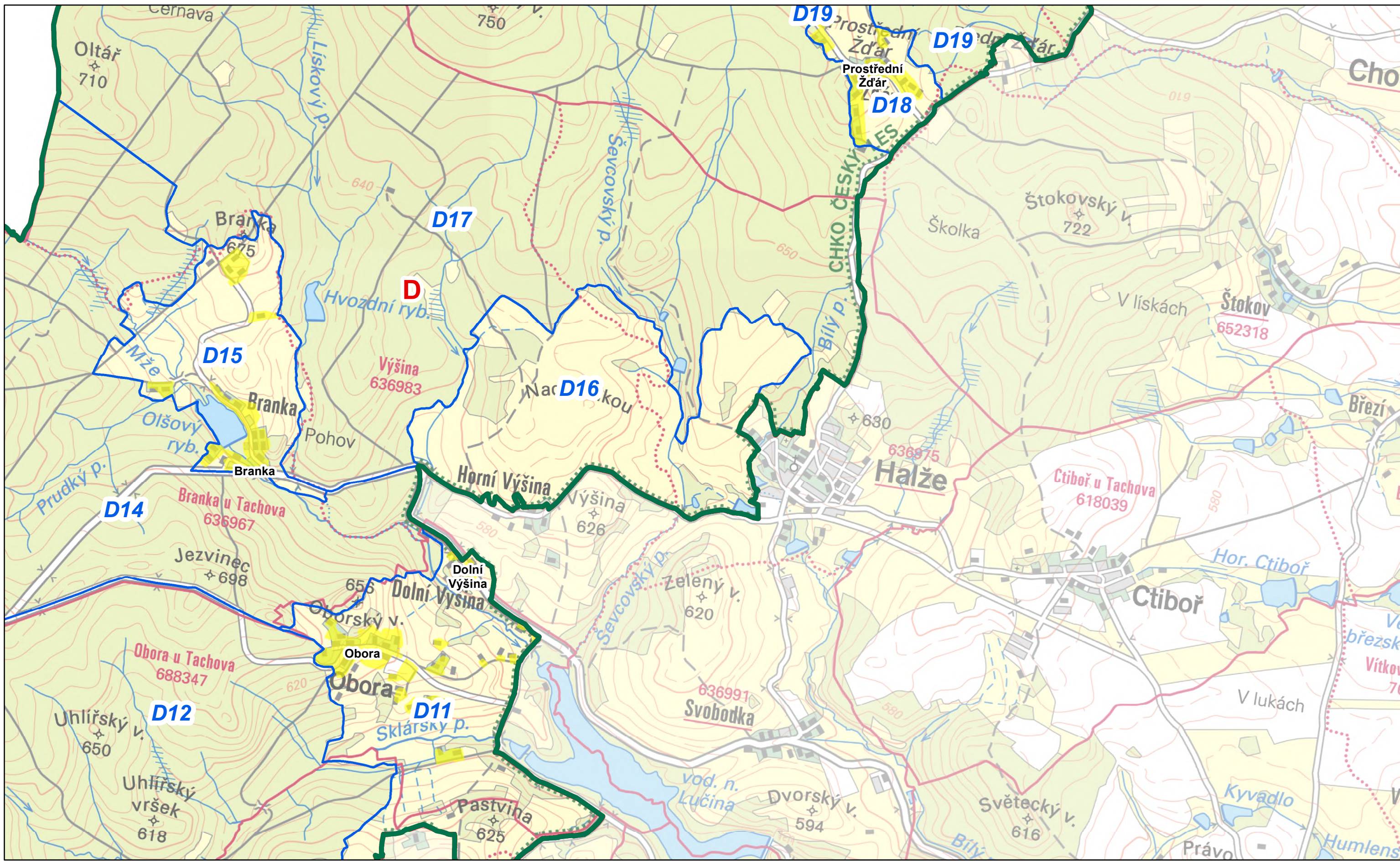
**Preventivní hodnocení krajinného rázu  
území CHKO Český les  
Č. 04 KATEGORIZACE SÍDEL**

**J1**







© AOPK ČR 2014

1:25 000





K1	K2
J1	J2
I1	I2
H1	H2
G1	G2
F1	F2
E1	E2
D1	D2
C1	C2
B1	B2
A1	A2

- |  |  |
|--|--|
|  CHKO Český les         | <b>Kategorizace sídel</b>  |
|  Oblast krajinného rázu |  I. kategorie   |
|  Místo krajinného rázu  |  II. kategorie  |
|  |  III. kategorie |

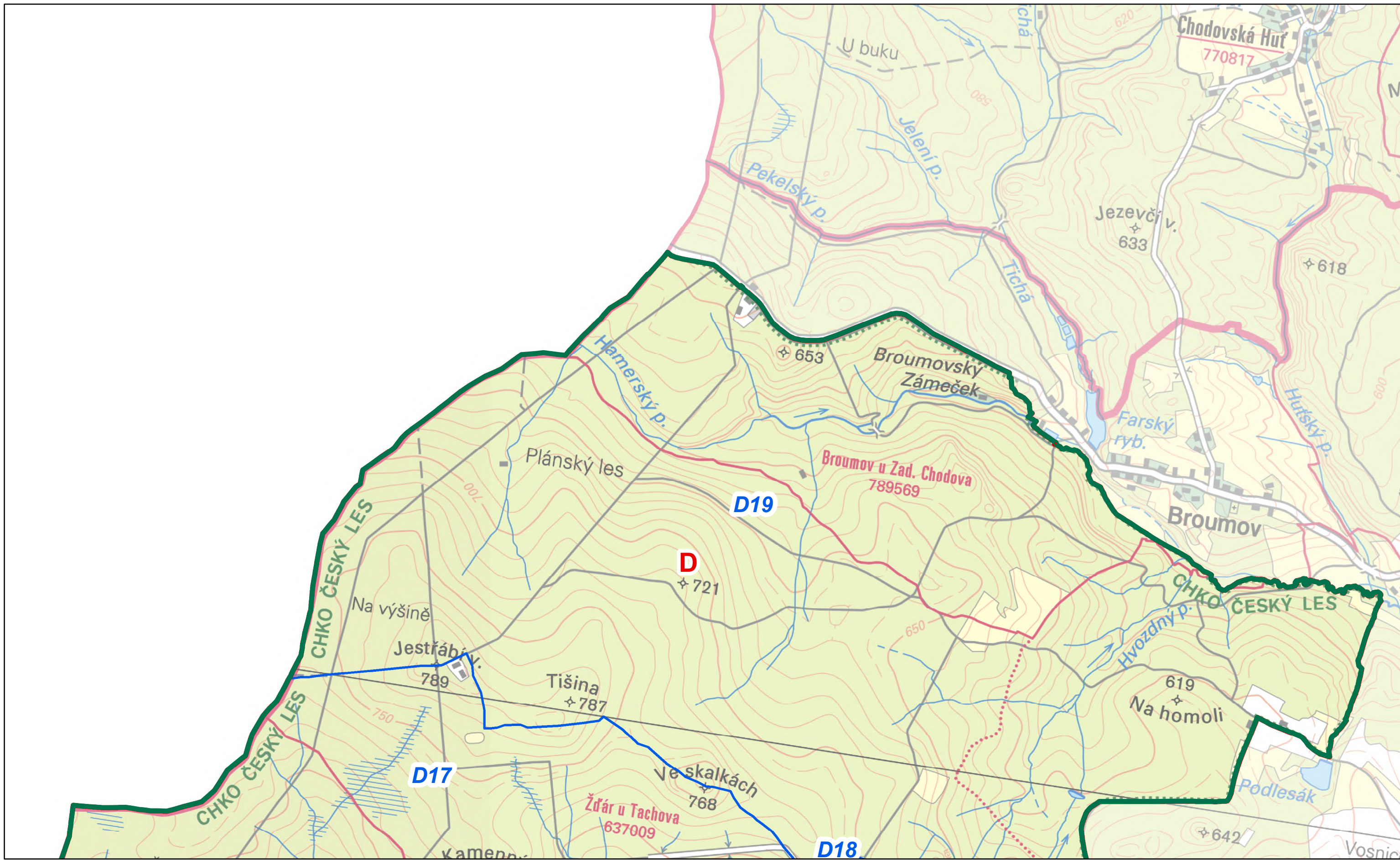
Autor: Mgr. Lukáš Klouda  
Datum: 11/2014








**Preventivní hodnocení krajinného rázu  
území CHKO Český les  
Č. 04 KATEGORIZACE SÍDEL**

**J2**

© AOPK ČR 2014  
0 0,25 0,5 1 1,5 2 km  
1:25 000



K1
J1 J2
H1 H2
G1 G2
F1 F2
E1 E2
D1 D2
C1 C2
B1
A1

- |  |  |
|--|--|
|  CHKO Český les         | Kategorizace sídel   |
|  Oblast krajinného rázu |  I. kategorie   |
|  Místo krajinného rázu  |  II. kategorie  |
|  |  III. kategorie |

Autor: Mgr. Lukáš Klouda  
Datum: 11/2014



**Preventivní hodnocení krajinného rázu  
území CHKO Český les  
Č. 04 KATEGORIZACE SÍDEL**

**K1**

